


**Legende / Legend**

- FFH- Gebietsgrenze / FFH-site boundary
- Vogelschutz- Gebietsgrenze / SPA-site boundary
- Gemeindengrenze/ community boundary

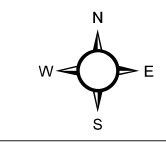
Projekt / Project:  
**Managementplan für das FFH- (6336-301) und Vogelschutz- gebiet (6336-401) "US-Truppenübungsplatz Grafenwöhr"**  
**Management Plan for the FFH (6336-301) & SPA Area (6336-401) "US-Truppenübungsplatz Grafenwöhr"**



Kartentitel / Map title:  
**Karte / Map 1: Übersicht / Overview**

Blatt-Nr / Sheet No: **1 / 1** Datum / Date: **11 / 2017**

Kartenfertigung / Map Production: 11 / 2017





Kartgrundlagen / Base maps: **Top-Karte PlusOpen, Bundesamt für Kartographie und Geodäsie (BKG), basemap.de Web-Dienste**

Maßstab / Scale: **1 : 30.000**



Im Auftrag von / On behalf of:  
**Bundesforst** & **United States Army Garrison Bavaria Environmental Division**

Bearbeitung / Contractor:  
**IVL, Institut für Vegetationskunde und Landschaftsökologie**  
 91334 Hemhofen, www.ivl-web.de  
 Projektleitung/Project Management:  
 Dipl.-Biol. Heimar Gutsche

Fachliche Betreuung / Scientific support:  
 Regierung der Oberpfalz

Regierung der Oberpfalz