















Legende - FFH-Gebiet 6335-371


FFH-Lebensraumtypen (LRT) nach Anhang I der FFH-Richtlinie


-  3150 Natürliche eutrophe Seen mit einer Vegetation des Magnopotamions oder Hydrocharitions
-  3260 Fließgewässer der planaren bis montanen Stufe mit Vegetation des Ranunculon fluitantis und Callitriche-Batrachion
-  Komplex aus LRT 3260 und 91E0
-  6210 Naturnahe Kalk-Trockenrasen und deren Verbuschungsstadien (Festuco-Brometalia) (*besondere Bestände mit bemerkenswerten Orchideen)
-  6430 Feuchte Hochstaudenfluren der planaren und montanen bis alpinen Stufe
-  6510 Magere Flachland-Mähwiesen (Alopecurus pratensis, Sanguisorba officinalis)
-  8210 Kalkfelsen mit Felsspaltenvegetation
-  9130 Waldmeister-Buchenwald (Asperulo-Fagetum)
-  9170 Labkraut-Eichen-Hainbuchenwald (Galio-Carpinetum)
-  9180* Schlucht- und Hangmischwälder (Tilio-Acerion)
-  91E0* Auenwälder mit Alnus glutinosa und Fraxinus excelsior (Alno-Padion, Alnion incanae, Salicion albae)

Beschriftung

 1/B LRT-ID / Erhaltungszustand

Sonstige Biotop

 Flächen nach § 30 BNatSchG / Art. 23 BayNatSchG

 Außengrenze des FFH-Gebietes

 Flurstücksgrenze

Erhaltungszustand

A hervorragend
B gut
C mittel bis schlecht

Projekt:

**Managementplan für das FFH-Gebiet
6335-371 "Pegnitz zwischen
Michelfeld und Hersbruck"**



Kartentitel:

**Karte 2a: Bestand und Bewertung der Lebensraumtypen
des Anhangs I der FFH-Richtlinie**

Blatt-Nr.: 8 / 12

Stand:

Kartierung: 2013 bis 2014
Kartenfertigung: 03/2015

Kartengrundlage:

Nutzung der Geobasisdaten der
Bayerischen Vermessungsverwaltung;
Geobasisdaten:
© Bayerische Vermessungsverwaltung

Maßstab:

Maßstab: 1 : 10.000
0 100 200 Meter



Bearbeitung:



ifanos-Landschaftsökologie
Hessestr. 4
90443 Nürnberg
Tel. 0911 / 92 90 56-13
e-mail: G.Muehlhofer@ifanos.de
www.ifanos.de/landschaftsoekologie

ifanos

Bearbeitung: Dr. Gudrun Mühlhofer

Kartographie: Dipl.-Geogr. Britta Hafenecker

im Auftrag der:

Regierung von Mittelfranken

Promenade 27
91522 Ansbach

