




Legende - FFH-Gebiet 6335-371

-  Außengrenze des FFH-Gebietes
-  Blattschnitte Maßstab 1:10.000
-  Blattschnitte Maßstab 1:5.000

Projekt: **Managementplan für das FFH-Gebiet 6335-371 "Pegnitz zwischen Michelfeld und Hersbruck"**



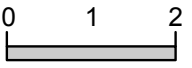

Kartentitel: **Karte 1: Übersichtskarte**

Blatt-Nr.: 2 / 2

Stand:
Kartierung: 2013 bis 2014
Kartenfertigung: 03/2015

Kartengrundlage:
Nutzung der Geobasisdaten der Bayerischen Vermessungsverwaltung;
Geobasisdaten:
© Bayerische Vermessungsverwaltung

Maßstab:
Maßstab: 1 : 90.000

Bearbeitung:



ifanos-Landschaftsökologie
Hessestr. 4
90443 Nürnberg
Tel. 0911 / 92 90 56-13
e-mail: G.Muehlhofer@ifanos.de
www.ifanos.de/landschaftsoekologie

im Auftrag der:
Regierung von Mittelfranken
Promenade 27
91522 Ansbach



Bearbeitung: Dr. Gudrun Mühlhofer
Kartographie: Dipl.-Geogr. Britta Hafenecker