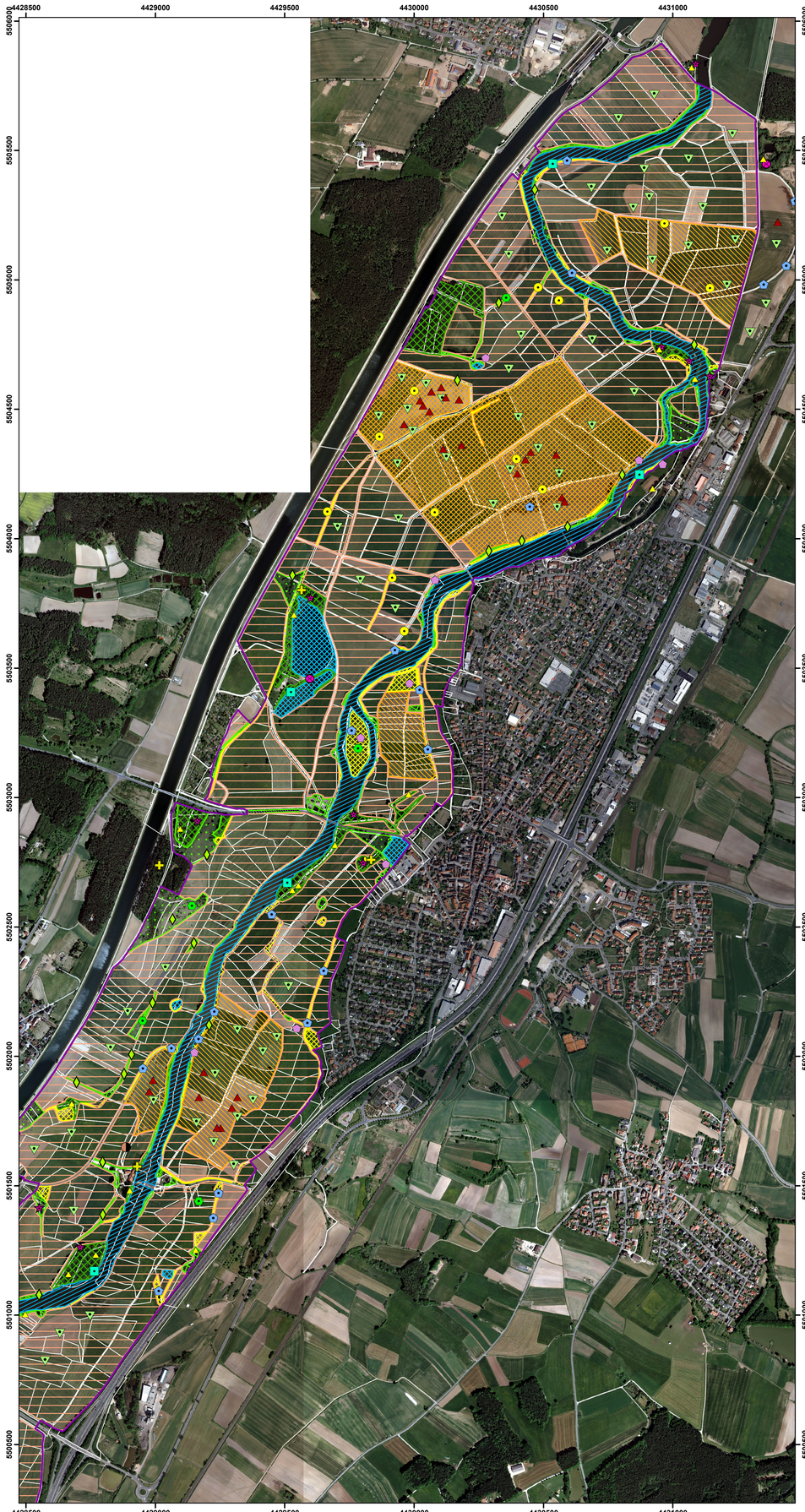

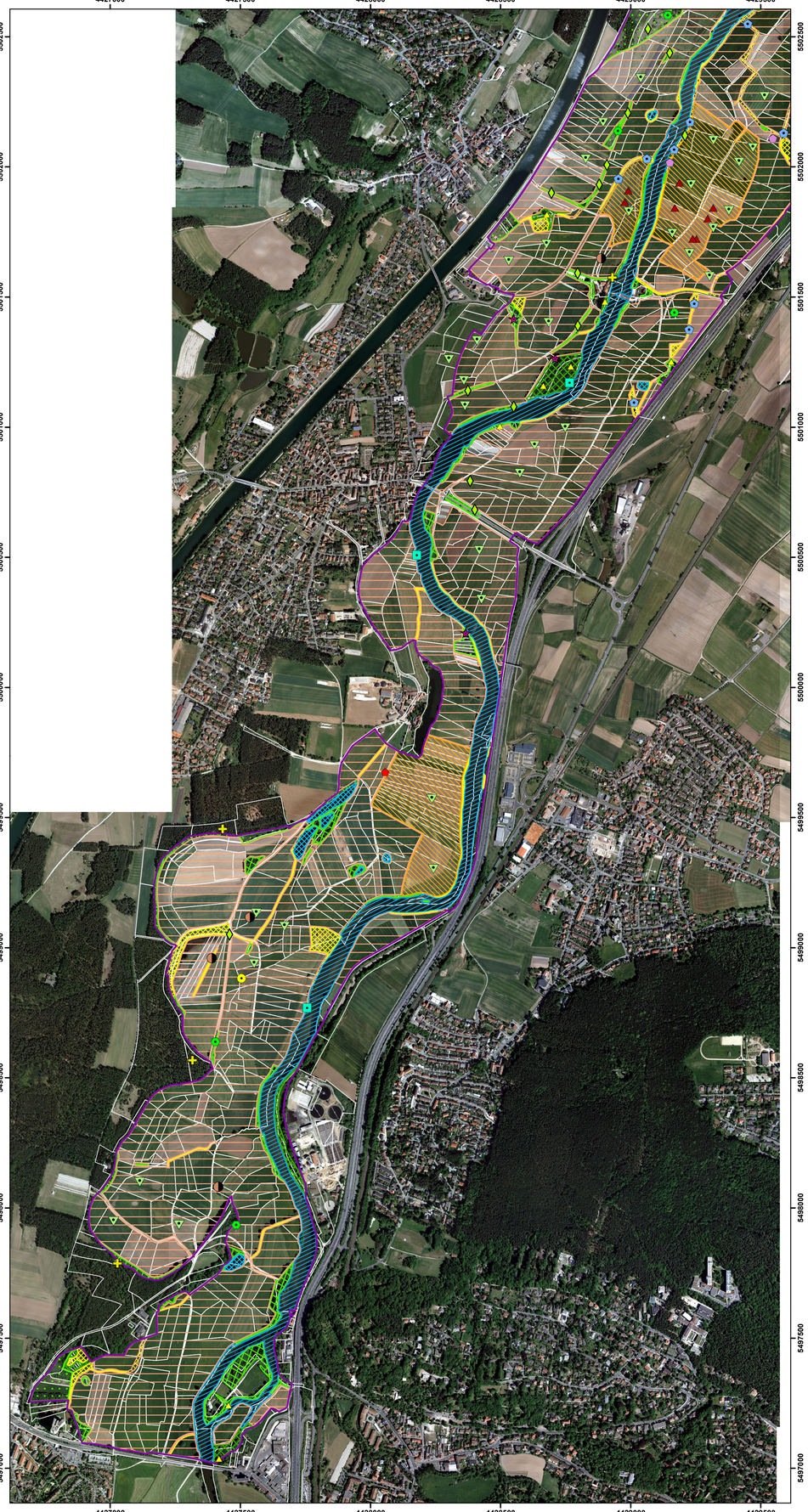

Vogelschutzgebietsgrenze

Vogelarten (Anh. I bzw. Art. 4 Abs. 2 VS-RL) im Standarddatenbogen genannt

- A081, Rohrweihe, Circus aeruginosus (C)
- A142, Kiebitz, Vanellus vanellus (C)
- A229, Eisvogel, Alcedo atthis (B)
- A257, Wiesenpieper, Anthus pratensis (C)
- A260, Wiesenschafstelze, Motacilla flava (B)
- A271, Nachtigall, Luscinia megarhynchos (B)
- A272, Blaukehlchen, Luscinia svecica (B)
- A275, Braunkehlchen, Saxicola rubetra (C)
- A309, Dorngrasmücke, Sylvia communis (B)
- A337, Pirol, Oriolus oriolus (B)
- A338, Neuntöter, Lanius collurio (B)

Vogelarten (Anh. I bzw. Art. 4 Abs. 2 VS-RL) im Standarddatenbogen nicht genannt

- A233, Wendehals, Jynx torquilla
- A247, Feldlerche, Alauda arvensis
- A290, Feldschwirl, Locustella naevia
- A299, Gelbspoetter, Hippolais icterina

Habitate der Vogelarten

- Fliessgewässerhabitat [Ev, Zt, Ta]
- Habitat der Wasservögel [Ev, Zt, Ta]
- Wiesenbrüterhabitat [Ki]
- Wiesenbrüterhabitat [Ki], unregelmäßig besiedelt
- Offenlandhabitat [St, Fl, Nahrungshabitat Ws]
- Röhricht, Hochstaudenfluren mit einzelnen Gehölzen [Blk, Row, Fs, (Nt, Dg)]
- Halboffenland-Habitate [Nt, Dg, Fs, (Wh Nahrungsgast)]
- Gehölzbrüter [Bem, N, Gp, Wh]
- Waldvogelhabitat [P, Wsb, Bem, N, Gp, Wh]

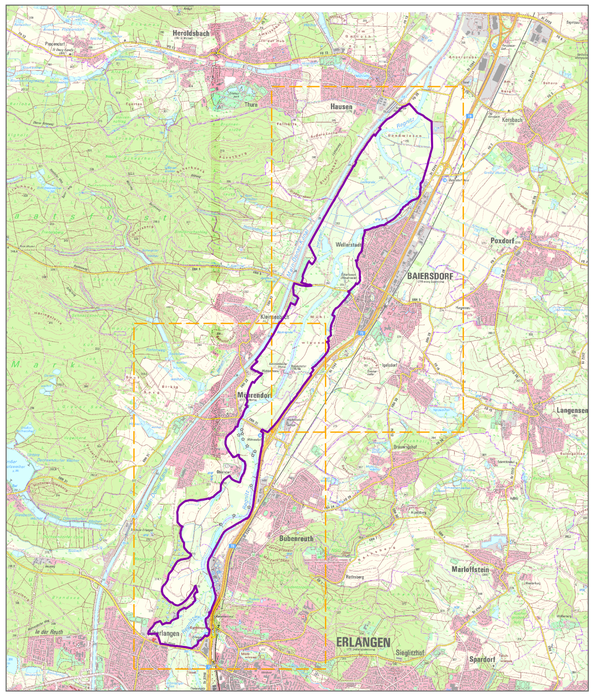

Managementplanung
SPA-Gebiet 6332-471 Regnitz- und Unteres Wiesenttal

NATURA 2000

Karte 2 Bestand und Bewertung – Vogelarten **Behörde**

Blatt:	**Kartenfertigung:**
1 von 1	02.02.2017 Entwurf

Bearbeitung:
Regierung von Mittelfranken

Planungsbüro: IVL, Georg-Eger-Straße 1b, 91334 Hemhofen

IVL Institut für Vegetationskunde und Landschaftsökologie

Originalmaßstab: 1:10.000

0 50100 200 300 400 500 Meter

Geobasisdaten:
Bayerische Vermessungsverwaltung (www.geodaten.bayern.de)