

 FFH-Gebietsgrenze (Feinabgrenzung auf Basis 1:5000)


Lebensraumtypen (im Standarddatenbogen genannt)

 9180*, Schlucht- und Hangmischwälder (B)

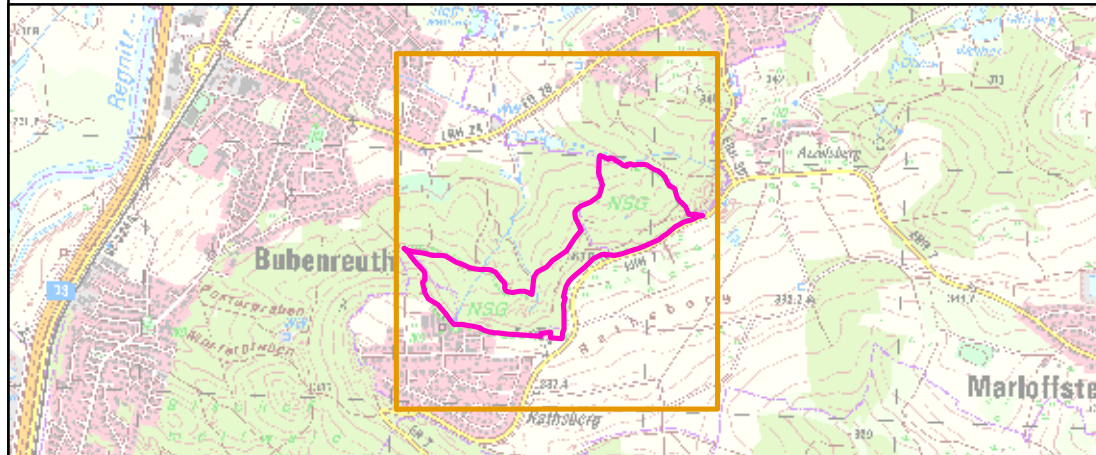
Lebensraumtypen (nicht im Standarddatenbogen genannt)

 9110, Hainsimsen-Buchenwald

Maßnahmen für Lebensraumtyp 9180

 100 Fortführung der naturnahen Behandlung (siehe Text)

Die Gesamtbewertung der Waldlebensraumtypen und der durch die Forstverwaltung bearbeiteten Arten ist in Klammern hinter der entsprechenden Schutzgutbezeichnung in der Legende genannt. Arten, die nicht im SDB aufgeführt sind, sind in der Regel nicht flächig erfasst worden. Eine Bewertung für die nicht im Standarddatenbogen genannten Schutzgüter in der Zuständigkeit der Forstverwaltung ist nicht vorgesehen. Die Abgrenzung der Waldflächen erfolgte nach den Vorgaben für die FFH-Kartierung, sie entspricht nicht zwingend den waldgesetzlichen Vorgaben.



Managementplanung

FFH-Gebiet 6332-302

Wildnis am Ratsberg



Karte 2 Bestand und Bewertung

Karte 3 Maßnahmen

Blatt:

1 von 1

Kartenfertigung:

05.04.2011

Bearbeitung:

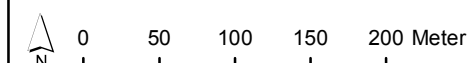
Amt für Ernährung, Landwirtschaft und Forsten Ansbach

Bayerische Landesanstalt für Wald und Forstwirtschaft

Regierung von Mittelfranken



Originalmaßstab: 1:5.000



Geobasisdaten:
Bayerische Vermessungsverwaltung (www.geodaten.bayern.de)

Fachdaten:
Bayerische Forstverwaltung (www.forst.bayern.de)
Bayerisches Landesamt für Umwelt (www.lfu.bayern.de)