





-  FFH-Gebietsgrenze (Feinabgrenzung auf Basis 1:5000)
-  Benachbarte FFH-Gebiete
-  Vogelschutzgebietsgrenze
-  Blattsschnitte

**Managementplanung
FFH-Gebiet 6332-302
Wildnis am Ratsberg**



Karte 1 Übersicht

Blatt:
1 von 1

Kartenfertigung:
18.03.2011

Bearbeiter:
Amt für Ernährung, Landwirtschaft und Forsten Ansbach
Bayerische Landesanstalt für Wald und Forstwirtschaft
Regierung von Mittelfranken



Originalmaßstab: 1:25.000

Geobasisdaten:
Bayerische Vermessungsverwaltung (www.geodaten.bayern.de)
Fachdaten:
Bayerische Forstverwaltung (www.forst.bayern.de)
Bayerisches Landesamt für Umwelt (www.lfu.bayern.de)

