

Legende
Habitate der Arten des Anhangs II der FFH-Richtlinie

Kammolch (*Triturus cristatus*) [Habitat 01 - 05]
 Schmale Windelschnecke (*Vertigo angustior*) [Habitat 06]

Erhaltungszustand
A hervorragend
B gut
C mittel bis schlecht

01 / B

 ID-Nr. und Erhaltungszustand der Habitat-Fläche des Kammolchs

06 / B

 ID-Nr. und Erhaltungszustand der Habitat-Fläche der Schmalen Windelschnecke

Abundanzklasse - *Vertigo angustior*

2

 0 kein Nachweis

2

 6-10 Individuen

3

 11-50 Individuen

Potentialflächen

Kammolch [Potentialflächen 01 - 06]
 Schmalen Windelschnecke [Potentialflächen 07 - 37]

Pot.1

 Nummer der Kammolch - Potentialfläche


Pot.4

 Nummer der Schmalen Windelschnecke - Potentialfläche

Außengrenze des FFH-Gebietes mit Tfl.-Nr. (Feinabgrenzung M 1:5.000)
 Flurstücksgrenze

Projekt:

Managementplan für das FFH-Gebiet 6331-371
„Teiche und Feuchtfelder im Aischgrund,
Weihergebiete bei Mohrhof“



Kartentitel:

Karte 2b: Bestand und Bewertung der Habitate (und potentiellen Habitate) der Arten des Anhangs II der FFH-Richtlinie

Blatt-Nr.:

6 / 6 (Teilfläche 7 Ost)

Stand:

Kartierung: 2008/2009
Kartenfertigung: 10/2009

Kartengrundlage:

Nutzung der Geobasisdaten der Bayerischen Vermessungsverwaltung;
Geobasisdaten:
© Bayerische Vermessungsverwaltung

Maßstab:


Maßstab: 1 : 5.000

0


50

100

 Meter



Bearbeitung:



Institut für Vegetationskunde und Landschaftsökologie
Georg-Eger-Str. 1b , 91334 Hemhofen
Tel.: 09195 - 9497-0, Fax: 9497-10
e-mail: ivl.germany@ivl-web.de www.ivl-web.de
Projektleitung/Bearbeitung: Dr. Thomas Franke,
Dipl.-Biol. Peter Leupold, Dipl.-Biol. Jürgen Pfeiderer
Kartographie: Dipl.-Ing. (FH) Karin Peucker-Göbel

Im Auftrag der:

Regierung von Mittelfranken

Promenade 27
91522 Ansbach

