



### Legende

#### Habitate der Arten des Anhangs II der FFH-Richtlinie

-  Kammolch (*Triturus cristatus*) [Habitate 01 - 05]
-  Schmale Windelschnecke (*Vertigo angustior*) [Habitat 06]

#### Erhaltungszustand

- A hervorragend
- B gut
- C mittel bis schlecht



01 / B ID-Nr. und Erhaltungszustand der Habitat-Fläche des Kammolchs

06 / B ID-Nr. und Erhaltungszustand der Habitat-Fläche der Schmalen Windelschnecke

#### Abundanzklasse - *Vertigo angustior*


- 2 0 kein Nachweis
- 2 6-10 Individuen
- 3 11-50 Individuen

#### Potentialflächen

-  Kammolch [Potentialflächen 01 - 06]
-  Schmalen Windelschnecke [Potentialflächen 07 - 37]

Pot.1 Nummer der Kammolch - Potentialfläche

Pot.4 Nummer der Schmalen Windelschnecke - Potentialfläche

 Außengrenze des FFH-Gebietes mit Tfl.-Nr. (Feinabgrenzung M 1:5.000)

 Flurstücksgrenze

Projekt:

**Managementplan für das FFH-Gebiet 6331-371**  
**„Teiche und Feuchtflehen im Aischgrund,**  
**Weihergebiet bei Mohrhof“**



Kartentitel:

**Karte 2b: Bestand und Bewertung der Habitate (und potentiellen Habitate) der Arten des Anhangs II der FFH-Richtlinie**

Blatt-Nr.:

1 / 6 (Teilfläche 1)

Stand:


Kartierung: 2008/2009  
 Kartenfertigung: 10/2009

Kartengrundlage:

Nutzung der Geobasisdaten der  
 Bayerischen Vermessungsverwaltung;  
 Geobasisdaten:  
 © Bayerische Vermessungsverwaltung

Maßstab:

Maßstab: 1 : 5.000



Bearbeitung:

**ivl** Institut für Vegetationskunde  
 und Landschaftsökologie

Institut für Vegetationskunde + Landschaftsökologie  
 Georg-Eger-Str. 1b, 91334 Hemhofen  
 Tel.: 09195 - 9497-0, Fax: 9497-10  
 e-mail: ivl.germany@ivl-web.de www.ivl-web.de  
 Projektleitung/Bearbeitung: Dr. Thomas Franke,  
 Dipl.-Biol. Peter Leupold, Dipl.-Biol. Jürgen Pfeleiderer  
 Kartographie: Dipl.-Ing. (FH) Karin Peucker-Göbel

Im Auftrag der:

Regierung von Mittelfranken  
 Promenade 27  
 91522 Ansbach

