









Legende

-  Erhaltungs- und Wiederherstellungsmaßnahmen für Lebensraumtypen (Anhang I) und Arten (Anhang II) der FFH-Richtlinie
 -  Beschreibung der Maßnahmen - siehe Textfeld
 - Maßnahmen auf Waldflächen mit Forst-Maßnahmen-Code; Übernahme der Maßnahmenplanung von Dr. R. Sautter
-  Wünschenswerte Optimierungsmaßnahmen für Lebensraumtypen (Anhang I) und Arten (Anhang II) der FFH-Richtlinie
 -  Beschreibung der Maßnahmen - siehe Textfeld
-  Erhaltungs- und Wiederherstellungsmaßnahmen für bisher nicht im SDB genannte FFH-LRT nach Anhang I der FFH-Richtlinie:
 -  Beschreibung der Maßnahmen - siehe Textfeld
-  01 ID-Nr. der Maßnahmenfläche
-  Außengrenze des FFH-Gebietes mit Tfl.-Nr. (Feinabgrenzung)

Projekt:

Managementplan für das FFH-Gebiet 6330-371 "Moorweiher im Aischgrund und in der Grethelmark"



Kartentitel:

Karte 3: Erhaltungs- und Wiederherstellungsmaßnahmen für Lebensraumtypen (Anhang I) und Arten (Anhang II) der FFH-Richtlinie

Blatt-Nr.:

19 / 19 (Teilfläche 19)

Stand:

Planung: 2008/2009
Kartenfertigung: 10/2009

Kartengrundlage:

Nutzung der Geobasisdaten der Bayerischen Vermessungsverwaltung;
Geobasisdaten:
© Bayerische Vermessungsverwaltung

Maßstab:

Maßstab: 1 : 5.000
0 50 100 Meter



Bearbeitung:



Institut für Vegetationskunde + Landschaftsökologie
Georg-Eger-Str. 1b, 91334 Hemhofen
Tel.: 09195 - 9497-0, Fax: 9497-10
e-mail: ivl.germany@ivl-web.de
www.ivl-web.de

Projektleitung/Bearbeitung: Dr. Thomas Franke
Dipl.-Biol. Michael Bokämper, Dipl.-Biol. Peter Leupold
Kartographie: Dipl.-Ing. (FH) Karin Peucker-Göbel

Im Auftrag der:

Regierung von Mittelfranken
Promenade 27
91522 Ansbach

