







Legende

-  Erhaltungs- und Wiederherstellungsmaßnahmen für Lebensraumtypen (Anhang I) und Arten (Anhang II) der FFH-Richtlinie
 -  Beschreibung der Maßnahmen - siehe Textfeld
 - Maßnahmen auf Waldflächen mit Forst-Maßnahmen-Code; Übernahme der Maßnahmenplanung von Dr. R. Sautter
- Wünschenswerte Optimierungsmaßnahmen für Lebensraumtypen (Anhang I) und Arten (Anhang II) der FFH-Richtlinie
 -  Beschreibung der Maßnahmen - siehe Textfeld
-  Erhaltungs- und Wiederherstellungsmaßnahmen für bisher nicht im SDB genannte FFH-LRT nach Anhang I der FFH-Richtlinie:
 -  Beschreibung der Maßnahmen - siehe Textfeld

- 01** ID-Nr. der Maßnahmenfläche
-  Außengrenze des FFH-Gebietes mit Tfl.-Nr. (Feinabgrenzung)

Projekt:

Managementplan für das FFH-Gebiet 6330-371 "Moorweiher im Aischgrund und in der Grethelmark"



Kartentitel:

Karte 3: Erhaltungs- und Wiederherstellungsmaßnahmen für Lebensraumtypen (Anhang I) und Arten (Anhang II) der FFH-Richtlinie

Blatt-Nr.: 15 / 19 (Teilfläche 14)	Stand: Planung: 2008/2009 Kartenfertigung: 10/2009
Kartengrundlage: Nutzung der Geobasisdaten der Bayerischen Vermessungsverwaltung; Geobasisdaten: © Bayerische Vermessungsverwaltung	Maßstab: Maßstab: 1 : 5.000 <div style="display: flex; align-items: center;"> <div style="margin-right: 10px;">0 50 100</div> <div style="margin-right: 10px;">Meter</div>  </div>

Bearbeitung:



Institut für Vegetationskunde und Landschaftsökologie

Institut für Vegetationskunde + Landschaftsökologie
 Georg-Eger-Str. 1b , 91334 Hemhofen
 Tel.: 09195 - 9497-0, Fax: 9497-10
 e-mail: ivl.germany@ivl-web.de
 www.ivl-web.de

Projektleitung/Bearbeitung: Dr. Thomas Franke
 Dipl.-Biol. Michael Bokämper, Dipl.-Biol. Peter Leupold
 Kartographie: Dipl.-Ing. (FH) Karin Peucker-Göbel

Im Auftrag der:

Regierung von Mittelfranken
 Promenade 27
 91522 Ansbach

