







**Legende**

-  Erhaltungs- und Wiederherstellungsmaßnahmen für Lebensraumtypen (Anhang I) und Arten (Anhang II) der FFH-Richtlinie
  -  Beschreibung der Maßnahmen - siehe Textfeld
  - Maßnahmen auf Waldflächen mit Forst-Maßnahmen-Code; Übernahme der Maßnahmenplanung von Dr. R. Sautter
  
- Wünschenswerte Optimierungsmaßnahmen für Lebensraumtypen (Anhang I) und Arten (Anhang II) der FFH-Richtlinie
  -  Beschreibung der Maßnahmen - siehe Textfeld
  
-  Erhaltungs- und Wiederherstellungsmaßnahmen für bisher nicht im SDB genannte FFH-LRT nach Anhang I der FFH-Richtlinie:
  -  Beschreibung der Maßnahmen - siehe Textfeld
  
- 01** ID-Nr. der Maßnahmenfläche
  
-  Außengrenze des FFH-Gebietes mit Tfl.-Nr. (Feinabgrenzung)

Projekt:

**Managementplan für das FFH-Gebiet 6330-371 "Moorweiher im Aischgrund und in der Grethelmark"**



Kartentitel:

**Karte 3: Erhaltungs- und Wiederherstellungsmaßnahmen für Lebensraumtypen (Anhang I) und Arten (Anhang II) der FFH-Richtlinie**

Blatt-Nr.:

13 / 19 (Teilfläche 12)

Stand:

Planung: 2008/2009  
Kartenfertigung: 10/2009

Kartengrundlage:

Nutzung der Geobasisdaten der Bayerischen Vermessungsverwaltung;  
Geobasisdaten:  
© Bayerische Vermessungsverwaltung

Maßstab:

Maßstab: 1 : 5.000  
0 50 100 Meter



Bearbeitung:



Institut für Vegetationskunde + Landschaftsökologie  
Georg-Eger-Str. 1b, 91334 Hemhofen  
Tel.: 09195 - 9497-0, Fax: 9497-10  
e-mail: ivl.germany@ivl-web.de  
www.ivl-web.de

Projektleitung/Bearbeitung: Dr. Thomas Franke  
Dipl.-Biol. Michael Bokämper, Dipl.-Biol. Peter Leupold  
Kartographie: Dipl.-Ing. (FH) Karin Peucker-Göbel

Im Auftrag der:

Regierung von Mittelfranken  
Promenade 27  
91522 Ansbach

