








**Legende**

-  Erhaltungs- und Wiederherstellungsmaßnahmen für Lebensraumtypen (Anhang I) und Arten (Anhang II) der FFH-Richtlinie
  -  Beschreibung der Maßnahmen - siehe Textfeld
  - Maßnahmen auf Waldflächen mit Forst-Maßnahmen-Code; Übernahme der Maßnahmenplanung von Dr. R. Sautter
-  Wünschenswerte Optimierungsmaßnahmen für Lebensraumtypen (Anhang I) und Arten (Anhang II) der FFH-Richtlinie
  -  Beschreibung der Maßnahmen - siehe Textfeld
-  Erhaltungs- und Wiederherstellungsmaßnahmen für bisher nicht im SDB genannte FFH-LRT nach Anhang I der FFH-Richtlinie:
  -  Beschreibung der Maßnahmen - siehe Textfeld
- 01** ID-Nr. der Maßnahmenfläche
-  Außengrenze des FFH-Gebietes mit Tfl.-Nr. (Feinabgrenzung)

Projekt:  
**Managementplan für das FFH-Gebiet 6330-371 "Moorweiher im Aischgrund und in der Grethelmark"**


Kartentitel:  
**Karte 3: Erhaltungs- und Wiederherstellungsmaßnahmen für Lebensraumtypen (Anhang I) und Arten (Anhang II) der FFH-Richtlinie**

Blatt-Nr.: 2 / 19 (Teilfläche 04)	Stand: Planung: 2008/2009 Kartenfertigung: 10/2009
Kartengrundlage: Nutzung der Geobasisdaten der Bayerischen Vermessungsverwaltung; Geobasisdaten: © Bayerische Vermessungsverwaltung	Maßstab: Maßstab: 1 : 5.000 0 50 100 Meter 
Bearbeitung:  Institut für Vegetationskunde und Landschaftsökologie Institut für Vegetationskunde + Landschaftsökologie Georg-Eger-Str. 1b, 91334 Hemhofen Tel.: 09195 - 9497-0, Fax: 9497-10 e-mail: ivl.germany@ivl-web.de www.ivl-web.de Projektleitung/Bearbeitung: Dr. Thomas Franke Dipl.-Biol. Michael Bokämper, Dipl.-Biol. Peter Leupold Kartographie: Dipl.-Ing. (FH) Karin Peucker-Göbel	Im Auftrag der: Regierung von Mittelfranken Promenade 27 91522 Ansbach 