




Legende


Habitats der Arten des Anhangs II der FFH-Richtlinie

-  Kammolch (*Triturus cristatus*) [Habitats 1 - 22]
-  Große Moosjungfer (*Leucorrhinia pectoralis*) [Habitats 23 - 38]



Erhaltungszustand


- A hervorragend
- B gut
- C mittel bis schlecht


 ID-Nr. und Erhaltungszustand der Habitat-Fläche des Kammolchs


 ID-Nr. und Erhaltungszustand der Habitat-Fläche der Großen Moosjungfer


Potentialflächen

-  Kammolch [Potentialflächen 1 - 3]
-  Große Moosjungfer [Potentialflächen 4 - 10]

 Nummer der Kammolch - Potentialflächen

 Nummer der Große Moosjungfer - Potentialfläche

 Außengrenze des FFH-Gebietes mit Tfl.-Nr. (Feinabgrenzung M 1:5.000)

 Flurstücksgrenzen

Projekt:

Managementplan für das FFH-Gebiet 6330-371 "Moorweiher im Aischgrund und in der Grethelmark"



Kartentitel:

Karte 2b: Bestand und Bewertung der Habitats (und potentiellen Habitats) der Arten des Anhangs II der FFH-Richtlinie

Blatt-Nr.:

17/19 (Teilfläche 16 und 17)

Stand:

Kartierung: 05/2007 - 08/2008
Kartenfertigung: 10/2008

Kartengrundlage:

Nutzung der Geobasisdaten der Bayerischen Vermessungsverwaltung;
Geobasisdaten:
© Bayerische Vermessungsverwaltung

Maßstab:

Maßstab: 1 : 5.000

0 50 100 Meter



Bearbeitung:



Institut für Vegetationskunde + Landschaftsökologie
Georg-Eger-Str. 1b, 91334 Hemhofen
Tel.: 09195 - 9497-0, Fax: 9497-10
e-mail: ivl.germany@ivl-web.de -- www.ivl-web.de

Projektleitung: Dr. Thomas Franke

Bearbeitung: Dipl.-Biol. Michael Bokämper

Dipl.-Biol. Peter Leupold

Kartographie: Dipl.-Ing. (FH) Karin Peucker-Göbel

Im Auftrag der:

Regierung von Mittelfranken

Promenade 27
91522 Ansbach

