










-  FFH-Gebietsgrenze 6327-371 (Feinabgrenzung auf Basis 1:5000)
 -  SPA-Gebietsgrenze 6327-471
 -  Benachbarte FFH-Gebiete
 -  Benachbarte Vogelschutzgebiete
 -  Staatswaldflächen
 -  Abgrenzung Naturschutzgebiete
- Naturwaldreservate
-  9 Eschenschlag
 -  12 Wolfsee
 -  13 Speckfeld

Managementplanung
SPA-Gebiet 6327-471 Südlicher Steigerwald
FFH-Gebiet 6327-371 Vorderer Steigerwald mit Schwanberg



Karte 1 Übersicht

Blatt: 1 von 1
 Kartenerfertigung: 19.02.2015

Bearbeiter:
 Amt für Ernährung, Landwirtschaft und Forsten Ansbach
 Bayerische Landesanstalt für Wald und Forstwirtschaft
 Regierung von Mittelfranken



Originalmaßstab: 1:75.000
 Geobasisdaten: Bayerische Vermessungsverwaltung (www.geodaten.bayern.de)
 Fachdaten: Bayerische Forstverwaltung (www.forst.bayern.de)
 Bayerisches Landesamt für Umwelt (www.lfu.bayern.de)

0 1,5 3 4,5 Kilometer