





### FFH-Lebensraumtypen (Nach Standarddatenbogen)


-  LRT 7220\* "Kalktuffquellen (Cratoneurion)"
-  LRT 6410 "Pfeifengraswiesen auf kalkreichem Boden, torfigen und tonig-schluffigen Böden (Molinion caeruleae)"
-  LRT 6210 "Naturnahe Kalk-Trockenrasen und deren Verbuschungsstadien (Festuco-Brometalia)"
-  LRT 6510 "Magere Flachland-Mähwiesen (Alopecurus pratensis, Sanguisorba officinalis)"

- A** Bewertung der FFH-Lebensraumtypen
- A Erhaltungszustand hervorragend
  - B Erhaltungszustand gut
  - C Erhaltungszustand mittel bis schlecht

— Flurstücksgrenzen (nach digitaler Flurkarte 1:5.000)

— Grenzen des FFH-Gebietes

**Q1** Laufende Nr. der Quelle, bzw. des Quellhorizontes




### Managementplan FFH-Gebiet 6327-302 Kalktuffquellen zwischen Willanzheim und Markt Einersheim



Im Auftrag der

Regierung von Unterfranken



Regierung von Unterfranken

Karte 2: FFH-Lebensraumtypen nach Anhang I der FFH-Richtlinie  
"Bestand und Bewertung"

Originalmaßstab 1 : 1.500 (oben) bzw. 1 : 2.500 (unten) November 2011

Nutzung der Geobasisdaten der Bayerischen Vermessungsverwaltung;  
Geobasisdaten: © Bayerische Vermessungsverwaltung

ÖKOLOGISCHE ARBEITSGEMEINSCHAFT WÜRZBURG (ÖAW) GbR

Büro für Ökologie, Natur- und Artenschutz  
Biotopmanagement und Landschaftspflege



Wandweg 5 97080 Würzburg  
Tel. 0931/9701036 Fax: 0931/9701037  
E-Mail: OEAW@arcor.de

Bearbeiter
Dipl. Biol. Bernhard Kaiser
Dipl. Biol. Helmut Stumpf