




-  FFH-Gebietsgrenze (Feinabgrenzung auf der Basis 1:5.000 nach BayNat2000V)
-  Weitere Natura 2000 - Gebiete
-  Blattschnitt

**Managementplanung  
FFH-Gebiet 6321-371  
Täler der Odenwaldbäche um Amorbach**




Karte 1: Übersicht

Blatt: 1 von 1  
Kartenfertigung: 12.02.2019

**Bearbeitung:**  
Regierung von Unterfranken  
Peterplatz 9, 97070 Würzburg

Büro für ökologische Studien Schlumprecht GmbH  
Richard-Wagner-Straße 65, 95444 Bayreuth



Amt für Ernährung, Landwirtschaft und Forsten Würzburg  
Von Luxburg Str. 4, 97070 Würzburg

**BAYERISCHE  
FORSTVERWALTUNG**

Originalmaßstab: 1 : 30 000

0 500 1.000 2.000 Meter

Geobasisdaten:  
Bayerische Vermessungsverwaltung  
(www.geodaten.bayern.de)  
Fachdaten:  
Bayerisches Landesamt für Umwelt (www.lfu.bayern.de)