


- FFH-Gebietsgrenze (Feinabgrenzung auf Basis 1:5000 nach BayNat2000V)**
- Lebensraumtypen (im Standarddatenbogen genannt)**
- LRT 7140, Übergangs- und Schwingrasenmoor, LRT-Anteil 98 - 100%
 - LRT 7150, Torfmoorschlenken, LRT-Anteil 2 %
- Lebensraumtypen (im Standarddatenbogen nicht genannt)**
- LRT 3150, Nährstoffreiche Stillgewässer, LRT-Anteil 100 %
- Sonstige Flächendaten**
- Flächen mit gesetzlich geschützten Biotopen nach §30 BNatSchG (Offenland) soweit nicht gleichzeitig LRT
 - Flurgrenzen

Die Beschriftung der Offenlandflächen erfolgt einzelflächenweise und enthält die flächenbezogene Bewertung des Lebensraumtyps.
 Schutzgutbezeichnung in der Legende genannt.
 Prioritäre Lebensraumtypen werden mit * gekennzeichnet.

Bewertung des Erhaltungszustands:
 A = hervorragend
 B = gut
 C = mittel bis schlecht

Die Beschriftung der Offenlandpolygone enthält
 - Bewertung des Erhaltungszustands (Bei Komplexen: Angabe für den LRT mit dem höchsten Flächenanteil)

Managementplanung
FFH-Gebiet 6320-371 Drei Seen im oberen Breitenbachtal bei Breitenbuch



Karte 2: Bestand und Bewertung - Lebensraumtypen



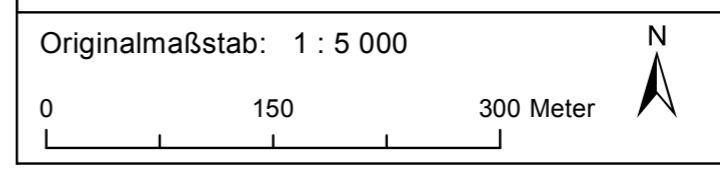
Blatt:
1 von 1

Kartenfertigung:
19.09.2018

Bearbeitung:

Regierung von Unterfranken
 Peterplatz 9, 97070 Würzburg

Büro für ökologische Studien Schlumprecht GmbH
 Richard-Wagner-Straße 65, 95444 Bayreuth

Geobasisdaten:
 Bayerische Vermessungsverwaltung
 (www.geodaten.bayern.de)
 Fachdaten:
 Bayerisches Landesamt für Umwelt (www.lfu.bayern.de)