




-  FFH-Gebietsgrenze (Feinabgrenzung auf der Basis 1:5.000 nach BayNat2000V)
-  Weitere Natura 2000 - Gebiete
-  Blattschnitt

**Managementplanung  
FFH-Gebiet 6320-371 Drei Seen im oberen  
Breitenbachtal bei Breitenbuch**




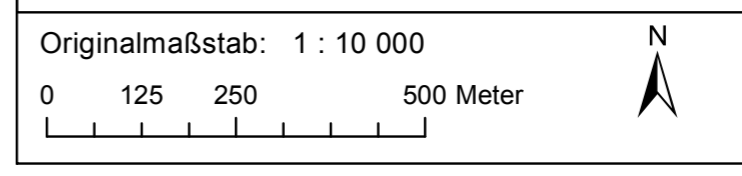
**Karte 1: Übersicht**

**Blatt:**  
1 von 1

**Kartenfertigung:**  
19.09.2018

**Bearbeitung:**  
Regierung von Unterfranken  
Peterplatz 9, 97070 Würzburg

Büro für ökologische Studien Schlumprecht GmbH  
Richard-Wagner-Straße 65, 95444 Bayreuth

Geobasisdaten:  
Bayerische Vermessungsverwaltung  
(www.geodaten.bayern.de)  
Fachdaten:  
Bayerisches Landesamt für Umwelt (www.lfu.bayern.de)

