






### Legende

#### Erhaltungs- und Wiederherstellungsmaßnahmen

- |   |  |                                    |     |
|---|--|------------------------------------|-----|
|  | Biotoprägende Mahd fortsetzen  | Maßnahmen-code laut Referenz-liste | 711 |
|  | Anfangs 3-schürige Mahd zum Aushagern, später 2 schürige Mahd mit Mähgutabfuhr |                                    | 717 |
|  | Entfernung / Verringerung des Fischbestandes                                   |                                    | 712 |

#### Beschriftung

-  Maßnahmen-ID

-  Außengrenze des FFH-Gebietes (Feinabgrenzung im Maßstab 1:5.000)
-  Flurstücksgrenze mit Flurstücksnummer

Projekt:

### Managementplan für das FFH-Gebiet "6232-301 Lias-Grube bei Unterstürmig"



Kartentitel:

#### Erhaltungs- und Wiederherstellungsmaßnahmen für Lebensraumtypen (Anhang I) und Arten (Anhang II) der FFH-Richtlinie

Blatt-Nr.:

1/1

Stand:

Planung: 06/2009  
Kartenfertigung: 06/2009

Kartengrundlage:

Nutzung der Geobasisdaten der Bayerischen Vermessungsverwaltung;  
Geobasisdaten:  
© Bayerische Vermessungsverwaltung

Maßstab:

Maßstab: 1 : 5.000  
0 50 100 Meter



Bearbeitung:



ifanos-Landschaftsökologie  
Hessestr. 4,  
90443 Nürnberg  
Tel. 0911 / 92 90 56-13  
e-mail: G.Muehlhofer@ifanos.de  
www.ifanos.de

im Auftrag der:

**Regierung von Oberfranken**  
Ludwigstr. 20  
95444 Bayreuth



Projektleitung: Dr. Gudrun Mühlhofer  
Bearbeitung: Dipl. Biol. Gisa Treiber  
Dipl. Biol. Helge Uhlenhaut  
Kartographie: Dipl.-Ing. (FH) Karin Peucker-Göbel