
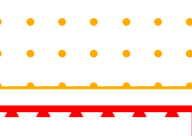
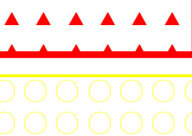









Vogelschutzgebietsgrenze - Verordnung 2016

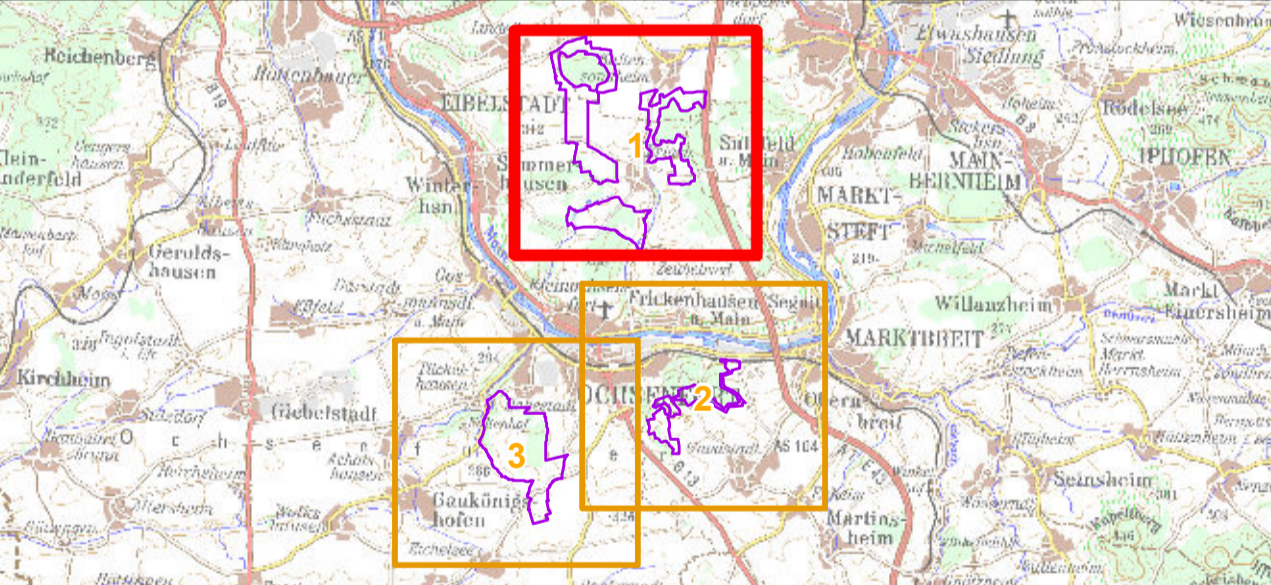
Maßnahmen auf Teilbereichen

-  1001, Ortolanfreundliche Bewirtschaftung (siehe Text) (Ortolan)
-  1002, Erhalt und Pflege von Hecken und Gebüsch (Ortolan, Nachtigall, Dorngrasmücke, Neuntöter)
-  1004, Erhalt und Pflege von Streuobstbeständen (Ortolan, Neuntöter)
-  1005, Aufstoßende Bewirtschaftungsrichtung beibehalten (Ortolan)
-  103 Totholz- und biotopbaumreiche Bestände erhalten (Mittelspecht)
-  814 Habitatbäume erhalten, Horstbäume (Wespenbussard)
-  814 Habitatbäume erhalten, Höhlenbäume (Mittelspecht)
-  823 Störungen in Kernhabitaten vermeiden, 01.04. - 31.08. (Wespenbussard)

Maßnahmen im Gesamtgebiet

- 1003 Schaffung und Erhalt von Kleinstrukturen (Nachtigall, Dorngrasmücke, Neuntöter, Ortolan)
- 1006 Neuanlage von Hecken, Gebüsch und Einzelbäumen (Nachtigall, Dorngrasmücke, Neuntöter, Ortolan)
- 1007 Anlage von Nahrungsflächen (Ortolan)
- 102 Bedeutende Struktur(en) im Rahmen natürlicher Dynamik erhalten: Gebüschreiche Waldränder (Neuntöter)
- 102 Bedeutende Struktur(en) im Rahmen natürlicher Dynamik erhalten: Grobborkige Laubbaumarten (Mittelspecht)
- 103 Totholz- und biotopbaumreiche Bestände erhalten: Alteichen Waldrand (Ortolan)
- 105 Lichte Bestände im Rahmen natürlicher Dynamik erhalten (Wespenbussard)
- 814 Habitatbäume erhalten: Horstbäume (Wespenbussard)
- 823 Störungen in Kernhabitaten vermeiden: 20.04. - 30.06. Offenland und Waldrand (Ortolan)
- 890 Sicherung von Mittelspannungsfreileitungen (Wespenbussard)
- 890 Verzicht auf Biozide im Wald (Ortolan)

Dargestellt sind Maßnahmen, die für den Erhalt bzw. für die Wiederherstellung eines günstigen Erhaltungszustandes der jeweils genannten Arten notwendig sind und deshalb geplant wurden. Die Maßnahmen kommen weiteren Arten mit vergleichbaren Ansprüchen zugute.



Managementplan
Vogelschutzgebiet 6226-471
Ortolangebiet um Erlach und Ochsenfurt

Karte 3 Maßnahmen - Vogelarten (Anh. 1 bzw. Art. 4 Abs. 2 VS-RL)

Blatt: Blatt 1 von 3	Kartenfertigung: 21.02.2020
--------------------------------	---------------------------------------

Bearbeitung:
 Amt für Ernährung, Landwirtschaft und Forsten Würzburg
 Bayerische Landesanstalt für Wald und Forstwirtschaft
 Regierung von Unterfranken

Christian Fischer, Großheirath

Originalmaßstab: 1:10.000

Geobasisdaten:
 Bayerische Vermessungsverwaltung (www.geodaten.bayern.de)
 Fachdaten:
 Bayerische Forstverwaltung (www.forst.bayern.de)
 Bayerisches Landesamt für Umwelt (www.flu.bayern.de)

0 100 200 300 400 Meter

