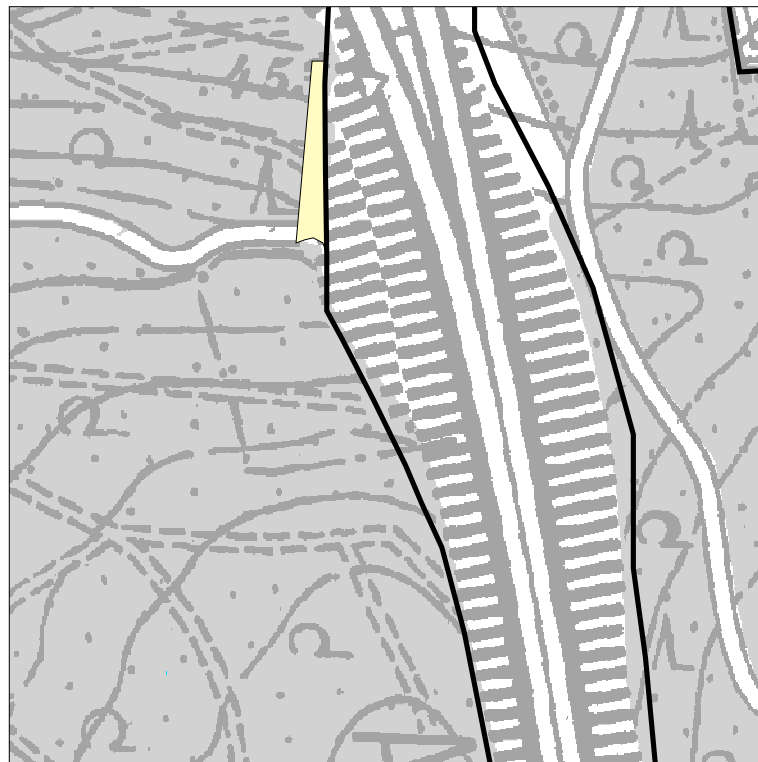


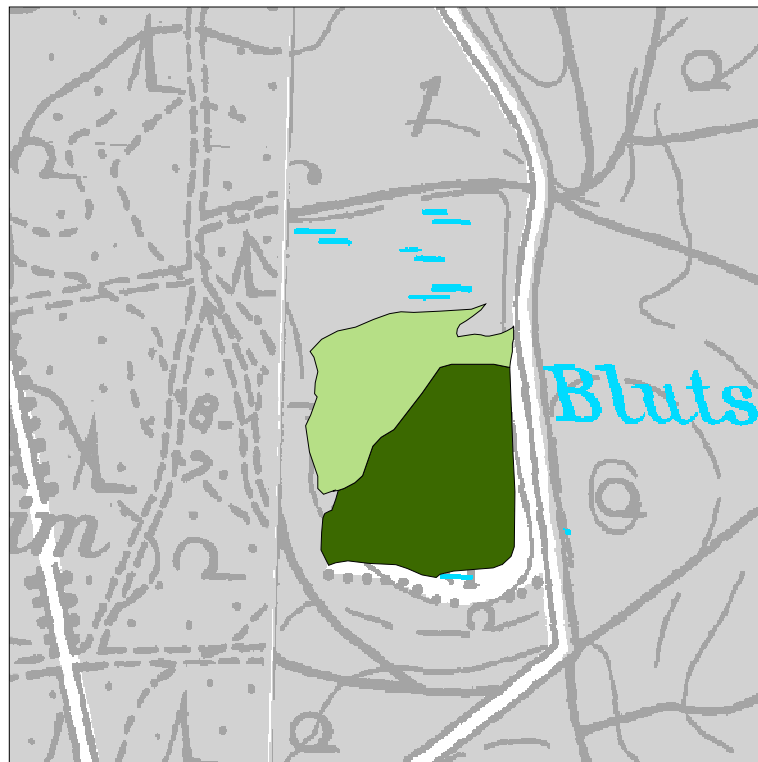
"Tiergartenmoor / Bollinger See"



westl. A81



"Im Sool"



"Blutsee"

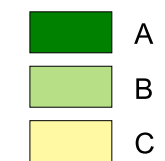
FFH-Gebiet
"Irtenberger und Guttenberger Wald"

(Nr. 6225-302)

Ausschnitte "Blutsee", "westl. A81",
 "Im Sool", "Tiergartenmoor / Bollinger See"

**Offenland: Bewertung der
 Lebensraumtypen
 nach Anhang I der FFH-Richtlinie**

Wertstufe



Sonstige Signaturen

TF 2 Teilfläche im Bereich Tiergartenmoor / Bollinger See (s. Text)

Entwurf
 Stand 26.03.2004

Entwurf: R. Ullrich. Gezeichnet: S. Hielscher
 Kartengrundlage: Topografische Karte 1:25.000,
 veränderte Darstellung

Maßstab 1:5000

