







Legende

-  Erhaltungs- und Wiederherstellungsmaßnahmen für Lebensraumtypen (Anhang I) der FFH-Richtlinie
-  Beschreibung der Maßnahmen - siehe Textfeld
-  Erhaltungs- und Wiederherstellungsmaßnahmen für (- bei Komplexflächen, siehe Karte 2a, nur teilweise zutreffend-) bisher nicht im SDB genannte FFH-LRT nach Anhang I der FFH-Richtlinie:
-  Beschreibung der Maßnahmen - siehe Textfeld
- 01** ID-Nr. der Maßnahmenfläche
-  Außengrenze des FFH-Gebietes
-  Flurstücksgrenze mit Flurstücksnummer

Projekt:
Managementplan für das FFH-Gebiet 6137-302 "Basaltkuppen im Raum Kemnath"



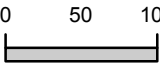

Kartentitel:
Karte 3: Erhaltungs- und Wiederherstellungsmaßnahmen für Lebensraumtypen des Anhangs I der FFH-Richtlinie

Blatt-Nr.:
 2 / 2 (Teilfläche 3)

Stand:
 Kartierung: 06/09/2008
 Kartenfertigung: 11/2008

Kartengrundlage:
 Nutzung der Geobasisdaten der Bayerischen Vermessungsverwaltung;
 Geobasisdaten:
 © Bayerische Vermessungsverwaltung

Maßstab:
 Maßstab: 1 : 5.000

Bearbeitung:
 Institut für Vegetationskunde und Landschaftsökologie
 Institut für Vegetationskunde + Landschaftsökologie
 Georg-Eger-Str. 1b, 91334 Hemhofen
 Tel.: 09195 - 9497-0, Fax: 9497-10
 e-mail: ivl.germany@ivl-web.de
 www.ivl-web.de
 Bearbeitung: Dipl.-Biol. Wolfgang von Brackel
 Dipl.-Biol. Siegfried Liepelt
 Dipl.-Ing. (FH) Karin Peucker-Göbel

Im Auftrag der:
 Regierung der Oberpfalz
 Emmeramsplatz 8
 93039 Regensburg

