







Legende

-  Erhaltungs- und Wiederherstellungsmaßnahmen für Lebensraumtypen (Anhang I) der FFH-Richtlinie
-  Beschreibung der Maßnahmen - siehe Textfeld
-  Erhaltungs- und Wiederherstellungsmaßnahmen für (- bei Komplexflächen, siehe Karte 2a, nur teilweise zutreffend-) bisher nicht im SDB genannte FFH-LRT nach Anhang I der FFH-Richtlinie:
-  Beschreibung der Maßnahmen - siehe Textfeld
- 01** ID-Nr. der Maßnahmenfläche
-  Außengrenze des FFH-Gebietes
-  Flurstücksgrenze mit Flurstücksnummer

Projekt:

**Managementplan für das FFH-Gebiet
6137-302 "Basaltkuppen im Raum Kemnath"**



Kartentitel:

**Karte 3: Erhaltungs- und Wiederherstellungsmaßnahmen
für Lebensraumtypen des Anhangs I der FFH-Richtlinie**

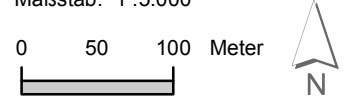
Blatt-Nr.:
1 / 2 (Teilfläche 1)


Stand:
Kartierung: 06 09/2008
Kartenfertigung: 11/2008

Kartengrundlage:

Nutzung der Geobasisdaten der Bayerischen Vermessungsverwaltung;
Geobasisdaten:
© Bayerische Vermessungsverwaltung

Maßstab:
Maßstab: 1 : 5.000



Bearbeitung:
 Institut für Vegetationskunde und Landschaftsökologie

Institut für Vegetationskunde + Landschaftsökologie
Georg-Eger-Str. 1b , 91334 Hemhofen
Tel.: 09195 - 9497-0, Fax: 9497-10
e-mail: ivl.germany@ivl-web.de
www.ivl-web.de
Bearbeitung: Dipl.-Biol. Wolfgang von Brackel
Dipl.-Biol. Siegfried Liepelt
Dipl.-Ing. (FH) Karin Peucker-Göbel

Im Auftrag der:
Regierung der Oberpfalz
Emmeramsplatz 8
93039 Regensburg

