



## Legende

### FFH-Lebensraumtypen (LRT) nach Anhang I der FFH-Richtlinie

 LRT 3150 Natürliche eutrophe Seen mit einer Vegetation des Magnopotamions oder Hydrocharitions


### Bisher nicht im SDB genannter FFH-LRT nach Anhang I der FFH-Richtlinie


 LRT 7140 Übergangs- und Schwingrasenmoore


### Erhaltungszustand

- A hervorragend
- B gut
- C mittel bis schlecht

### Beschriftung

 LRT-ID / Erhaltungszustand

 Außengrenze des FFH-Gebietes (Feinabgrenzung im Maßstab 1:5.000)

 Flurstücksgrenze mit Flurstücksnummer

Projekt:

## Managementplan für das FFH-Gebiet "6135-301 Naturschutzgebiet Crainmoosweiher"



Kartentitel:

## Karte 2a: Bestand und Bewertung der Lebensraumtypen des Anhangs I der FFH-Richtlinie

Blatt-Nr.:

1/1

Stand:

Kartierung: 04-09/2008  
Kartenfertigung: 09/2008

Kartengrundlage:

Nutzung der Geobasisdaten der  
Bayerischen Vermessungsverwaltung;  
Geobasisdaten:  
© Bayerische Vermessungsverwaltung

Maßstab:

Maßstab: 1 : 5.000  
0 50 100 Meter



Bearbeitung:



ifanos-Landschaftsökologie  
Hessestr. 4,  
90443 Nürnberg  
Tel. 0911 / 92 90 56-13  
e-mail: G.Muehlhofer@ifanos.de  
www.ifanos.de

Projektleitung: Dr. Gudrun Mühlhofer  
Bearbeitung: Dipl. Biol. Martin Feulner  
Kartographie: Dipl.-Ing. (FH) Karin Peucker-Göbel

im Auftrag der:

## Regierung von Oberfranken

Ludwigstr. 20  
95444 Bayreuth

