


Legende

Art des Anhangs II der FFH-Richtlinie


Kammolch (Triturus cristatus)


 Habitatfläche (nur Laichhabitat dargestellt)


Erhaltungszustand

- A hervorragend
- B gut
- C mittel bis schlecht

Beschriftung

 Habitat-ID / Erhaltungszustand

 Außengrenze des FFH-Gebietes (Feinabgrenzung im Maßstab 1:5.000)

 Flurstücksgrenze mit Flurstücksnummer

Projekt:

**Managementplan für das FFH-Gebiet
"6135-301 Naturschutzgebiet
Crainmoosweiher"**



Kartentitel:

**Karte 2b: Bestand und Bewertung der Habitate der Arten
des Anhangs II der FFH-Richtlinie**

Blatt-Nr.:

1/1

Stand:

Kartierung: 03-09/2008
Kartenfertigung: 09/2008

Kartengrundlage:

Nutzung der Geobasisdaten der
Bayerischen Vermessungsverwaltung;
Geobasisdaten:
© Bayerische Vermessungsverwaltung

Maßstab:

Maßstab: 1 : 5.000
0 50 100 Meter



Bearbeitung:



ifanos

ifanos-Landschaftsökologie
Hessestr. 4,
90443 Nürnberg
Tel. 0911 / 92 90 56-13
e-mail: G.Muehlhofer@ifanos.de
www.ifanos.de

im Auftrag der:

Regierung von Oberfranken

Ludwigstr. 20
95444 Bayreuth



Projektleitung: Dr. Gudrun Mühlhofer
Bearbeitung: Dipl. Biol. Helge Uhlenhaut
Kartographie: Dipl.-Ing. (FH) Karin Peucker-Göbel