




Legende:

Erhaltungs- und Wiederherstellungsmaßnahmen für FFH-LRT nach Anhang I der FFH-Richtlinie

 Fortführen der extensiven Grünlandnutzung

 Pflegemaßnahmen zur Biotoperhaltung fortführen (Mahd, ggf. Entbuschung, Schaffung von Pionierstandorten)

 - Außengrenze des FFH-Gebietes (Maßstab 1 : 5.000)

 - Flurstücksgrenze (Digitale Flurkarte im M 1 : 5.000)

01 bis 118 - ID-Nr. der FFH-LRT-Fläche

Projekt: Managementplan für das FFH-Gebiet 6131-371 "Regnitz, Stocksee und Sandgebiete von Neuses bis Hallstadt"



Kartentitel:

Karte 3: Erhaltungs- und Wiederherstellungsmaßnahmen

Blatt Nr.: 1/12 (Teilfläche 01)

Stand Kartierung 04-09/2008; Kartenanfertigung: 05/2010

Kartengrundlage:

Nutzung der Geobasisdaten der Bayerischen Vermessungsverwaltung;
Geobasisdaten: © Bayerische Vermessungsverwaltung

Maßstab:

1 : 5.000

0 50 100 Meter



Bearbeitung:

Geise & Partner
Oberer Rehwiese 5
97279 Prosselsheim
Tel.: 09386 / 90161
Fax : 09386 / 90162
info@geise-und-partner.de
http://www.geise-und-partner.de

Projektleitung/Bearbeitung:
Dipl.-Biol. Rudolf Pivarci
Dipl.-Biol. Ulrike Geise

Im Auftrag der:



Regierung von Oberfranken
Ludwigstr. 20
95444 Bayreuth

Blattschnitt-Übersicht

