












Legende

FFH-Lebensraumtypen (LRT) nach Anhang I der FFH-Richtlinie:

-  LRT 2330 Dünen mit offenen Grasflächen mit *Corynephorus* und *Agrostis*
-  LRT 3150 Natürliche eutrophe Seen mit einer Vegetation des Magnopotamions oder Hydrocharitions
-  LRT *6120 Trockene, kalkreiche Sandrasen
-  LRT 6430 Feuchte Hochstaudenfluren der planaren und montanen bis alpinen Stufe
-  LRT 6510 Magere Flachland-Mähwiesen (*Alopecurus pratensis*, *Sanguisorba officinalis*)
-  LRT *91E0 Auenwälder mit *Alnus glutinosa* und *Fraxinus excelsior* (*Alno-Padion*, *Alnion incanae*, *Salicion albae*)
-  LRT 91F0 Hartholzauenwälder mit *Quercus robur*, *Ulmus laevis*, *Ulmus minor*, *Fraxinus excelsior* oder *Fraxinus angustifolia* (*Ulmion minoris*)

 - Außengrenze des FFH-Gebietes (Maßstab 1 : 5.000)

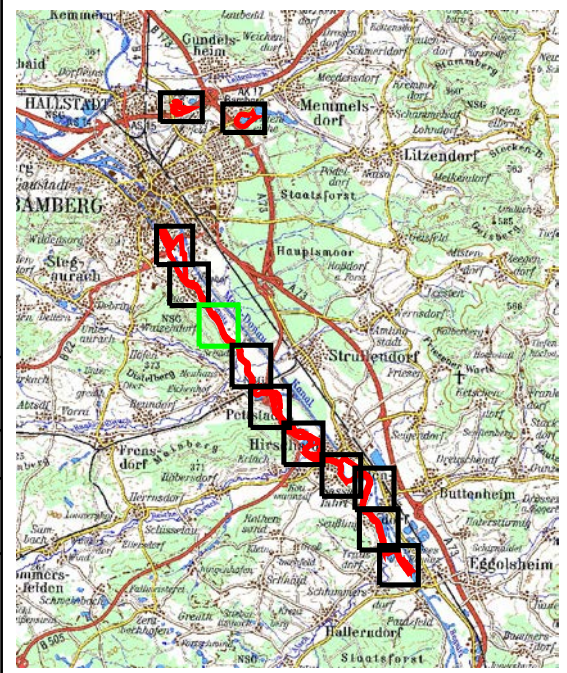
 - Flurstücksgrenze (Digitale Flurkarte im M 1 : 5.000)

Erhaltungszustand

- A hervorragend
- B gut
- C mittel bis schlecht

01 bis 118 - ID-Nr. der FFH-LRT-Fläche

Blattschnitt-Übersicht



Projekt: Managementplan für das FFH-Gebiet 6131-371 "Regnitz, Stocksee und Sandgebiete von Neuses bis Hallstadt"

Kartentitel:
Karte 2a: Bestand und Bewertung der Lebensraumtypen des Anhangs I der FFH-Richtlinie


Blatt Nr.: 5/12 (Teilfläche .03) Stand Kartierung 04-09/2008; Kartenanfertigung: 05/2010

Kartengrundlage:
Nutzung der Geobasisdaten der Bayerischen Vermessungsverwaltung;
Geobasisdaten: © Bayerische Vermessungsverwaltung

Maßstab:
1 : 5.000

Bearbeitung: Geise & Partner
Oberer Rehwiese 5
97279 Prosselsheim
Tel.: 09386 / 90161
Fax: 09386 / 90162
info@geise-und-partner.de
http://www.geise-und-partner.de

Projektleitung/Bearbeitung:
Dipl.-Biol. Rudolf Pivarci

Im Auftrag der:
 **Regierung von Oberfranken**
Ludwigstr. 20
95444 Bayreuth