










Legende

FFH-Lebensraumtypen (LRT) nach Anhang I der FFH-Richtlinie:

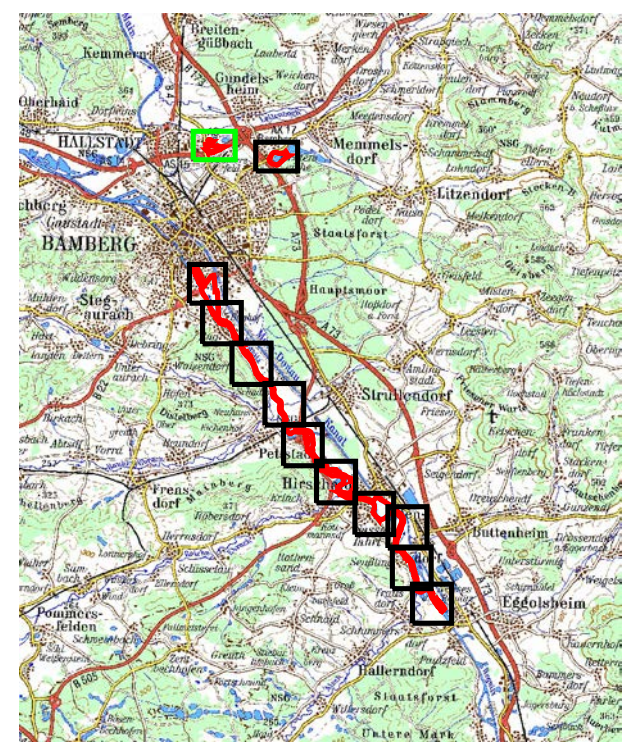
-  LRT 2330 Dünen mit offenen Grasflächen mit *Corynephorus* und *Agrostis*
-  LRT 3150 Natürliche eutrophe Seen mit einer Vegetation des Magnopotamions oder Hydrocharitions
-  LRT *6120 Trockene, kalkreiche Sandrasen
-  LRT 6430 Feuchte Hochstaudenfluren der planaren und montanen bis alpinen Stufe
-  LRT 6510 Magere Flachland-Mähwiesen (*Alopecurus pratensis*, *Sanguisorba officinalis*)
-  LRT *91E0 Auenwälder mit *Alnus glutinosa* und *Fraxinus excelsior* (Alno-Padion, Alnion incanae, *Salicion albae*)
-  LRT 91F0 Hartholzauenwälder mit *Quercus robur*, *Ulmus laevis*, *Ulmus minor*, *Fraxinus excelsior* oder *Fraxinus angustifolia* (*Ulmion minoris*)

-  - Außengrenze des FFH-Gebietes (Maßstab 1 : 5.000)
-  - Flurstücksgrenze (Digitale Flurkarte im M 1 : 5.000)
- 01 bis 118 - ID-Nr. der FFH-LRT-Fläche

Erhaltungszustand

- A hervorragend
- B gut
- C mittel bis schlecht

Blattschnitt-Übersicht



Projekt: Managementplan für das FFH-Gebiet 6131-371 "Regnitz, Stocksee und Sandgebiete von Neues bis Hallstadt"



Kartentitel:

Karte 2a: Bestand und Bewertung der Lebensraumtypen des Anhangs I der FFH-Richtlinie

Blatt Nr.: 1/12 (Teilfläche .01)

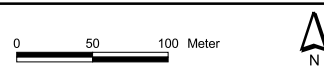
Stand Kartierung 04-09/2008; Kartenanfertigung: 05/2010

Kartengrundlage:

Nutzung der Geobasisdaten der Bayerischen Vermessungsverwaltung; Geobasisdaten: © Bayerische Vermessungsverwaltung

Maßstab:

1 : 5.000



Bearbeitung:

Geise & Partner
Oberer Prohseisheim
Tel.: 09386 / 90161
Fax : 09386 / 90162
info@geise-und-partner.de
http://www.geise-und-partner.de

Projektleitung/Bearbeitung:
Dipl.-Biol. Rudolf Pivarci

Im Auftrag der:



Regierung von Oberfranken
Ludwigstr. 20
95444 Bayreuth