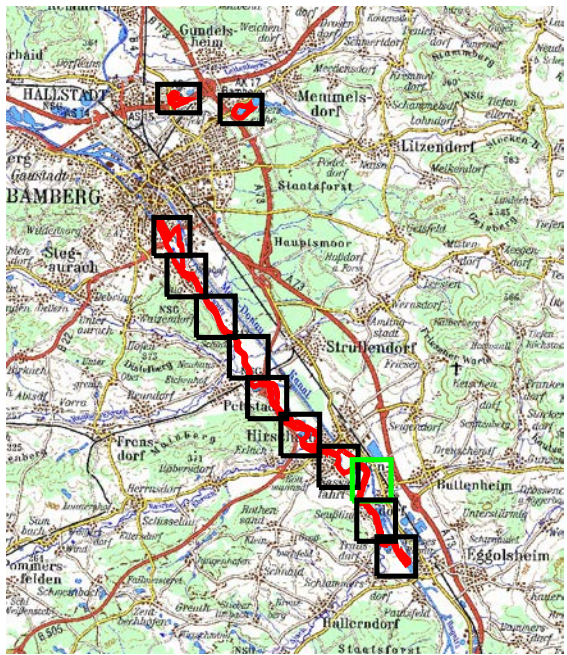









Blattschnitt-Übersicht



**Legende**

**Arten des Anhangs II der FFH-Richtlinie:**

-  1337 Biber (*Castor fiber*)
-  1166 Kammmolch (*Triturus cristatus*)
-  1061 Dunkler Wiesenknopf-Ameisenbläuling (*Glaucopteryx nassithous*)
-  1037 Grüne Keiljungfer (*Ophiogomphus cecilia*)
-  1037 potentielle Habitatflächen Grüne Keiljungfer (*Ophiogomphus cecilia*)

-  - Außengrenze des FFH-Gebietes (Maßstab 1 : 5.000)
-  - Flurstücksgrenze (Digitale Flurkarte im M 1 : 5.000)

**Erhaltungszustand**

- A hervorragend
- B gut
- C mittel bis schlecht

Projekt: Managementplan für das FFH-Gebiet 6131-371 "Regnitz, Stocksee und Sandgebiete von Neuses bis Hallstadt"



Kartentitel:

Karte 2b: Bestand und Bewertung der Habitate (und potentiellen Habitate) der Arten des Anhangs II der FFH-Richtlinie

Blatt Nr.: 10/12 (Teilfläche .03)

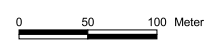
Stand Kartierung 04-09/2008; Kartenanfertigung: 05/2010

Kartengrundlage:

Nutzung der Geobasisdaten der Bayerischen Vermessungsverwaltung; Geobasisdaten: © Bayerische Vermessungsverwaltung

Maßstab:

1 : 5.000



Bearbeitung: Geise & Partner  
Oberer Rehwiese 5  
97279 Prosselsheim  
Tel.: 09386 / 90161  
Fax: 09386 / 90162  
info@geise-und-partner.de  
http://www.geise-und-partner.de



Projektleitung/Bearbeitung:  
Dipl.-Biol. Ulrike Geise  
Dipl.-Biol. Rudolf Pivarci

Im Auftrag der:



**Regierung von Oberfranken**  
Ludwigstr. 20  
95444 Bayreuth