








Legende

Arten des Anhangs II der FFH-Richtlinie:

-  1337 Biber (*Castor fiber*)
-  1166 Kammmolch (*Triturus cristatus*)
-  1061 Dunkler Wiesenknopf-Ameisenbläuling (*Glaucopsyche nausithous*)
-  1037 Grüne Keiljungfer (*Ophiogomphus cecilia*)
-  1037 potentielle Habitatflächen Grüne Keiljungfer (*Ophiogomphus cecilia*)

-  - Außengrenze des FFH-Gebietes (Maßstab 1 : 5.000)
-  - Flurstücksgrenze (Digitale Flurkarte im M 1 : 5.000)

Erhaltungszustand

- A hervorragend
- B gut
- C mittel bis schlecht

Projekt: Managementplan für das FFH-Gebiet 6131-371 "Regnitz, Stocksee und Sandgebiete von Neuses bis Hallstadt"



Kartentitel: Karte 2b: Bestand und Bewertung der Habitats (und potentiellen Habitats) der Arten des Anhangs II der FFH-Richtlinie

Blatt Nr.: 7/12 (Teilfläche .03)

Stand Kartierung 04-09/2008; Kartenanfertigung: 05/2010

Kartengrundlage: Nutzung der Geobasisdaten der Bayerischen Vermessungsverwaltung; Geobasisdaten: © Bayerische Vermessungsverwaltung

Maßstab: 1 : 5.000



Bearbeitung: Geise & Partner
Oberer Rehwiese 5
97279 Prosselsheim
Tel.: 09386 / 90161
Fax: 09386 / 90162
info@geise-und-partner.de
http://www.geise-und-partner.de

Projektleitung/Bearbeitung:
Dipl.-Biol. Ulrike Geise
Dipl.-Biol. Rudolf Pivarci

Im Auftrag der:
 **Regierung von Oberfranken**
Ludwigstr. 20
95444 Bayreuth

Blattschnitt-Übersicht

