








Legende

Arten des Anhangs II der FFH-Richtlinie:

-  1337 Biber (*Castor fiber*)
-  1166 Kammmolch (*Triturus cristatus*)
-  1061 Dunkler Wiesenknopf-Ameisenbläuling (*Glaucopsyche nausithous*)
-  1037 Grüne Keiljungfer (*Ophiogomphus cecilia*)
-  1037 potentielle Habitatflächen Grüne Keiljungfer (*Ophiogomphus cecilia*)

 - Außengrenze des FFH-Gebietes (Maßstab 1 : 5.000)

 - Flurstücksgrenze (Digitale Flurkarte im M 1 : 5.000)

Erhaltungszustand

- A hervorragend
- B gut
- C mittel bis schlecht

Projekt: Managementplan für das FFH-Gebiet 6131-371 "Regnitz, Stocksee und Sandgebiete von Neuses bis Hallstadt"



Kartentitel:

Karte 2b: Bestand und Bewertung der Habitate (und potentiellen Habitate) der Arten des Anhangs II der FFH-Richtlinie

Blatt Nr.: 2/12 (Teilfläche .02)

Stand Kartierung 04-09/2008; Kartenanfertigung: 05/2010

Kartengrundlage:

Nutzung der Geobasisdaten der Bayerischen Vermessungsverwaltung;
Geobasisdaten: © Bayerische Vermessungsverwaltung

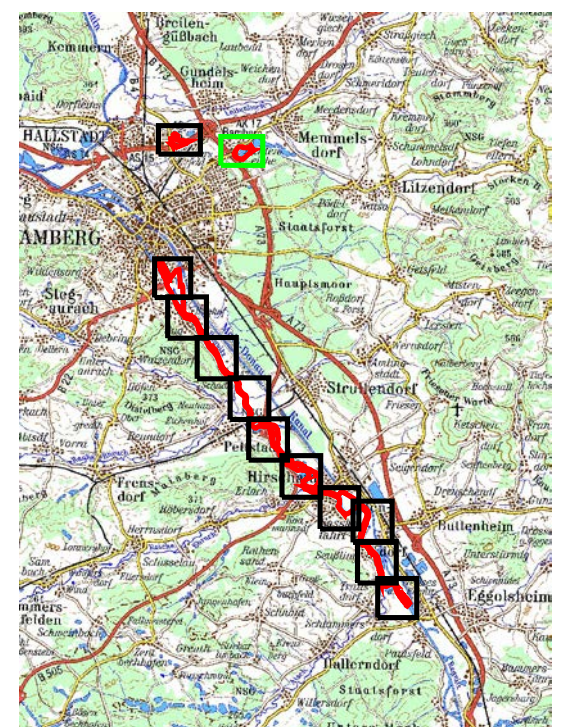
Maßstab:

1 : 5.000

0 50 100 Meter



Blattschnitt-Übersicht



Bearbeitung: Geise & Partner

Oberer Rehweise 5
97279 Prosselsheim
Tel.: 09386 / 90161
Fax: 09386 / 90162
info@geise-und-partner.de
http://www.geise-und-partner.de

Projektleitung/Bearbeitung:
Dipl.-Biol. Ulrike Geise
Dipl.-Biol. Rudolf Pivarci

Im Auftrag der:



Regierung von Oberfranken
Ludwigstr. 20
95444 Bayreuth