




-  FFH-Gebietsgrenze (Feinabgrenzung auf Basis 1:5.000 nach BayNat2000V)
-  Blattschnitte
-  Benachbarte FFH- Gebiete

**Managementplanung
FFH-Gebiet 6124-371
Trockenstandorte um Leinach**



Karte 1 Übersicht

Blatt:
1 von 1

Kartenanfertigung:
15.01.2019

Blatt:
Regierung von Unterfranken
Peterplatz 9
97070 Würzburg

Auftragnehmer:
Faust Landschaftsarchitekten
Schustergasse 7
97753 Karlstadt



FAUST
LANDSCHAFTSARCHITEKTEN

In Zusammenarbeit mit:
Fabion GbR
Winterhäuser Str. 93
97084 Würzburg

FABION GbR

Originalmaßstab: 1:10.000

0 100 200 300 400 500 Meter

Geobasisdaten:
Bayerische Vermessungsverwaltung (www.geodaten.bayern.de)
Fachdaten:
Bayerisches Landesamt für Umwelt (www.lfu.bayern.de)