

FFH-Gebietsgrenze (Feinabgrenzung auf Basis 1:5000 BayNatN2000V)

Maßnahmen Kalktuffquellen

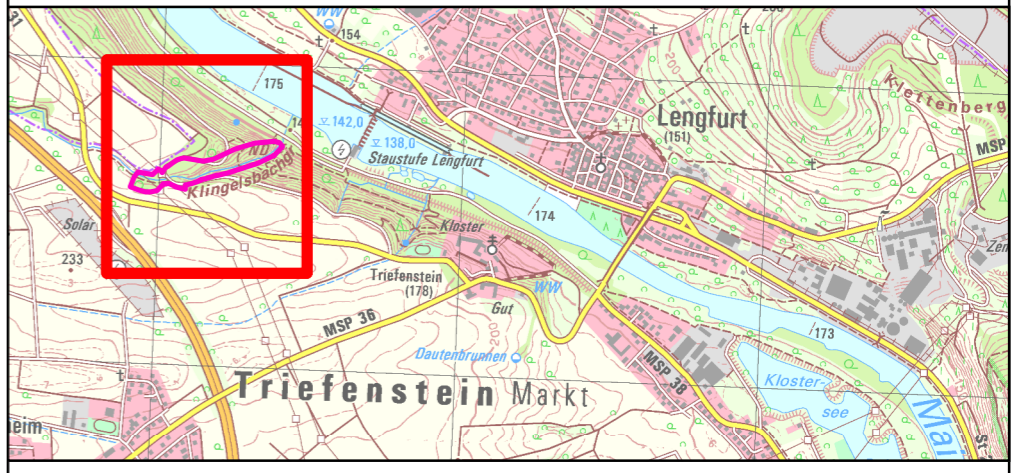
Schutz des Wasseregimes und der natürlichen Sinterablagerungen vor jeglichen Eingriffen

Schutz vor Nährstoff- und Pflanzenschutzmitteleinträgen sowie jeglichen mechanischen Beeinträchtigungen


Extensivierung des nordwestlich des Waldes gelegenen Ackers zur Vermeidung von Nährstoffeinträgen

Maßnahmen im Wald

100 Fortführung der naturnahen Behandlung (siehe Text)




Managementplan
FFH-Gebiet 6123-372 Naturdenkmal
Unterer Klingensbachgraben



Karte 3 Maßnahmen **Behörde**

Blatt: 1 von 1	Kartenfertigung: 28.05.2018
--------------------------	---------------------------------------

Bearbeitung:
 Amt für Ernährung, Landwirtschaft und Forsten Würzburg
 Bayerische Landesanstalt für Wald und Forstwirtschaft
 Regierung von Unterfranken



Originalmaßstab: 1:2.500

Geobasisdaten:
 Bayerische Vermessungsverwaltung (www.geodaten.bayern.de)
 Fachdaten:
 Bayerische Forstverwaltung (www.forst.bayern.de)
 Bayerisches Landesamt für Umwelt (www.lfu.bayern.de)

