








Maßnahmen im Offenland

-  712 Teiche: Jährliches Abfischen weiterführen, Kurzes Trockenlegen im Herbst, Teilsommerung
-  728/715 Renaturierung Fließgewässer, beidseitig am Ufer Pufferstreifen ausweisen
-  721 Hochstaudenfluren: Gelegentliche Mahd alle 1-5 Jahre ab 15. Sept. bis Ende Feb., Abfuhr Mahdgut
-  717 Mähwiesen: Jährlich 1-2 malige Mahd nach dem 15. Juni mit Mähgutabfuhr, keine Düngung und Pflanzenschutz
-  723 Moore: Flächen weiterhin nahezu Gehölzfrei halten, bei Bedarf Gehölzentfernung bei gefrorenem Boden mit Abtransport
-  721a Dunkler Wiesenknopf-Ameisenbläuling/Hochstaudenflur: Mahd alle 1-5 Jahre nach dem 15. Sept. mit Mähgutabfuhr




Wiederherstellungs-Maßnahmen im Offenland

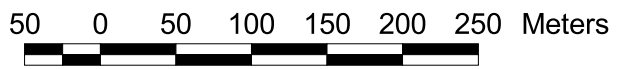
-  717a Dunkler Wiesenknopf-Ameisenbläuling/Mähwiese: Jährlich 1-2 malige Mahd nicht zwischen dem 30. Juni und 15. Sept. mit Mähgutabfuhr, keine Düngung

Maßnahmen im Wald

-  711 Auenwald: Fortführung naturnahe Bewirtschaftung, Förderung nat. Baumarten wie Esche

Sonstiges

-  Aktuell keine Pflege notwendig
-  Flurstücksgrenze (Digitale Flurkarte 1:5000)
-  Grenze FFH-Gebiet



Managementplan für das FFH-Gebiet 6039-371 "Wondreb zwischen Leonberg und Waldsassen"

Karte 3 Süd: Managementplanung

Im Auftrag der Regierung der Oberpfalz



Maßstab 1 :5000	Grundlage Nutzung der Geobasisdaten der Bay. Vermessungsverwaltung; Geodatenbasis: © Bay. Vermessungsverwaltung.
Bearbeiter Dipl. Bio. Otto Elsner Dr. Thomas Franke Dipl. Geogr. Bernhard Reiser	Kartographie Dipl. Geogr. Bernhard Reiser
	Stand September 2010



IVL-Unterfranken
Forsthausstr.8
97491 Aidhausen
Tel.: +49 9523/ 950110
Fax: +49 9523 / 950111
IVL.Germany@ivl-web.de