










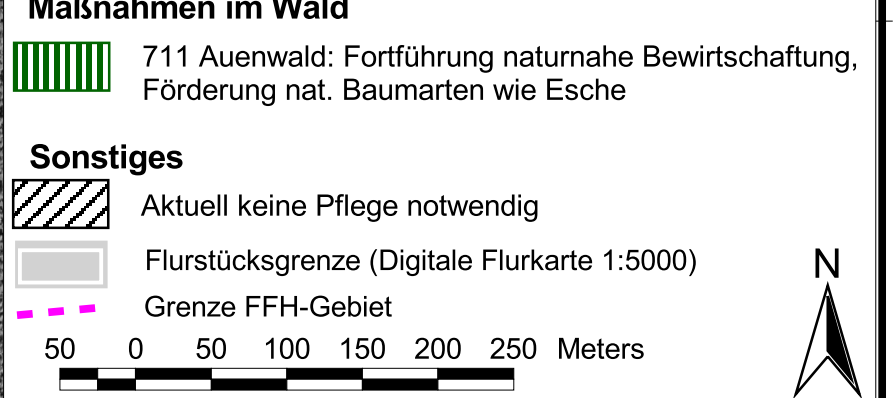



- Maßnahmen im Offenland**
-  712 Teiche: Jährliches Abfischen weiterführen, Kurzes Trockenlegen im Herbst, Teilsommerung
  -  728/715 Renaturierung Fließgewässer, beidseitig am Ufer Pufferstreifen ausweisen
  -  721 Hochstaudenfluren: Gelegentliche Mahd alle 1-5 Jahre ab 15. Sept. bis Ende Feb., Abfuhr Mahdgut
  -  717 Mähwiesen: Jährlich 1-2 malige Mahd nach dem 15. Juni mit Mähgutabfuhr, keine Düngung und Pflanzenschutz
  -  723 Moore: Flächen weiterhin nahezu Gehölzfrei halten, bei Bedarf Gehölzentfernung bei gefrorenem Boden mit Abtransport
  -  721a Dunkler Wiesenknopf-Ameisenbläuling/ Hochstaudenflur: Mahd alle 1-5 Jahre nach dem 15. Sept. mit Mähgutabfuhr
- Wiederherstellungs-Maßnahmen im Offenland**
-  717a Dunkler Wiesenknopf-Ameisenbläuling/Mähwiese: Jährlich 1-2 malige Mahd nicht zwischen dem 30. Juni und 15. Sept. mit Mähgutabfuhr, keine Düngung
- Maßnahmen im Wald**
-  711 Auenwald: Fortführung naturnahe Bewirtschaftung, Förderung nat. Baumarten wie Esche
- Sonstiges**
-  Aktuell keine Pflege notwendig
  -  Flurstücksgrenze (Digitale Flurkarte 1:5000)
  -  Grenze FFH-Gebiet



 **Managementplan für das FFH-Gebiet 6039-371 "Wondreb zwischen Leonberg und Waldsassen"**

<b>Karte 3 Mitte:</b>	<b>Managementplanung</b>	
<b>Im Auftrag der Regierung der Oberpfalz</b>		
<b>Maßstab</b> 1 : 5000	<b>Grundlage</b> Nutzung der Geobasisdaten der Bay. Vermessungsverwaltung; Geodatenbasis: © Bay. Vermessungsverwaltung.	<b>Stand</b> September 2010
<b>Bearbeiter</b> Dipl. Bio. Otto Eisner Dr. Thomas Franke Dipl. Geogr. Bernhard Reiser	<b>Kartographie</b> Dipl. Geogr. Bernhard Reiser	

 Institut für Vegetationskunde und Landschaftsökologie

IVL-Unterfranken  
Forsthausstr.8  
97491 Aidhausen  
Tel.: +49 9523/ 950110  
Fax: +49 9523 / 950111  
IVL.Germany@ivl-web.de