





Arten FFH-Anhang II des Standarddatenbogens



1037 Grüne Keiljungfer (*Ophiogomphus cecilia*)

-  Aktuelles Fortpflanzungshabitat
H1 - H3 = ID-Nr. Habitatflächen
-  Potentielle Fortpflanzungshabitate mit Vorkommen günstiger Larvalhabitate (Sandbänke ect.)
P14 = ID-Nr. Potentiellfläche



1061 Dunkler Wiesenknopf-Ameisenbläuling (*Maculinea nausithous*)

-  Aktuelles Fortpflanzungshabitat
H1 - H4 = ID-Nr. Habitatflächen
-  Potentielle Fortpflanzungshabitate mit Vorkommen der Raupen-Nahrungspflanze (*Sanguisorba officinalis*)
P1 - P13 = ID-Nr. Potentialflächen

1337 Biber (*Castor fiber*)

-  Biberbau (Schlüter 2009)
-  Reviergrenze Biber (Schlüter 2009)
OpfTIR/Wond05

Sonstiges

-  Flurstücksgrenze (Digitale Flurkarte 1:5000)
-  Grenze FFH-Gebiet

Bewertung der Arten Anhang II FFH-RL

- A** Erhaltungszustand hervorragend
- B** Erhaltungszustand gut
- C** Erhaltungszustand mittel bis schlecht



Managementplan für das FFH-Gebiet 6039-371 "Wondreb zwischen Leonberg und Waldsassen"

Karte 2b Süd: Bestand, Bewertung und Habitate der Arten des Anhangs II der FFH-Richtlinie

Im Auftrag der Regierung der Oberpfalz



Maßstab 1 :5000	Grundlage Nutzung der Geobasisdaten der Bay. Vermessungsverwaltung; Geodatenbasis: © Bay. Vermessungsverwaltung.
Bearbeiter Dipl. Bio. Otto Elsner Dr. Thomas Franke Dipl. Geogr. Bernhard Reiser	Kartographie Dipl. Geogr. Bernhard Reiser
	Stand September 2010



IVL-Unterfranken
Forsthausstr.8
97491 Aidhausen
Tel.: +49 9523/ 950110
Fax: +49 9523 / 950111
IVL.Germany@ivl-web.de