





Legende

-  Erhaltungs- und Wiederherstellungsmaßnahmen für Lebensraumtypen (Anhang I) der FFH-Richtlinie
 Beschreibung der Maßnahmen - siehe Textfeld
-  Erhaltungs- und Wiederherstellungsmaßnahmen für bisher nicht im SDB genannte FFH-LRT nach Anhang I der FFH-Richtlinie:
 Beschreibung der Maßnahmen - siehe Textfeld
- 01** ID-Nr. der Maßnahmenfläche
-  Außengrenze des FFH-Gebietes
-  Flurstücksgrenze mit Flurstücksnummer

Projekt:

Managementplan für das FFH-Gebiet 6039-301 "Basaltkuppen in der Nördlichen Oberpfalz"



Kartentitel:

Karte 3: Erhaltungs- und Wiederherstellungsmaßnahmen für Lebensraumtypen des Anhangs I der FFH-Richtlinie

Blatt-Nr.:

3 / 4 (Teilfläche .05)

Stand:

Planung: 10/2008
Kartenfertigung: 11/2008

Kartengrundlage:

Nutzung der Geobasisdaten der Bayerischen Vermessungsverwaltung;
Geobasisdaten:
© Bayerische Vermessungsverwaltung

Maßstab:

Maßstab: 1 : 5.000

0 50 100 Meter



Bearbeitung:



Institut für Vegetationskunde + Landschaftsökologie
Georg-Eger-Str. 1b, 91334 Hemhofen
Tel.: 09195 - 9497-0, Fax: 9497-10
e-mail: ivl.germany@ivl-web.de
www.ivl-web.de

Projektleitung: Dipl.-Biol. Siegfried Liepelt
Bearbeitung: Dipl.-Biol. Wolfgang von Brackel
Kartographie: Dipl.-Ing. (FH) Karin Peucker-Göbel

Im Auftrag der:

Regierung der Oberpfalz

Emmeramsplatz 8
93039 Regensburg



Blattschnitt - Übersicht

