





**Legende**

-  Erhaltungs- und Wiederherstellungsmaßnahmen für Lebensraumtypen (Anhang I) der FFH-Richtlinie  
Beschreibung der Maßnahmen - siehe Textfeld
-  Erhaltungs- und Wiederherstellungsmaßnahmen für bisher nicht im SDB genannte FFH-LRT nach Anhang I der FFH-Richtlinie:  
Beschreibung der Maßnahmen - siehe Textfeld
- 01** ID-Nr. der Maßnahmenfläche
-  Außengrenze des FFH-Gebietes
-  Flurstücksgrenze mit Flurstücksnummer

Projekt:  
**Managementplan für das FFH-Gebiet 6039-301 "Basaltkuppen in der Nördlichen Oberpfalz"**



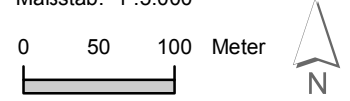
Kartentitel:  
**Karte 3: Erhaltungs- und Wiederherstellungsmaßnahmen für Lebensraumtypen des Anhangs I der FFH-Richtlinie**

Blatt-Nr.:  
 2 / 4 (Teilfläche .06)

Stand:  
 Planung: 10/2008  
 Kartenfertigung: 11/2008

Kartengrundlage:  
 Nutzung der Geobasisdaten der Bayerischen Vermessungsverwaltung;  
 Geobasisdaten:  
 © Bayerische Vermessungsverwaltung

Maßstab:  
 Maßstab: 1 :5.000



Bearbeitung:  
 Institut für Vegetationskunde und Landschaftsökologie  
 Institut für Vegetationskunde + Landschaftsökologie  
 Georg-Eger-Str. 1b , 91334 Hemhofen  
 Tel.: 09195 - 9497-0, Fax: 9497-10  
 e-mail: ivl.germany@ivl-web.de  
 www.ivl-web.de  
 Projektleitung: Dipl.-Biol. Siegfried Liepelt  
 Bearbeitung: Dipl.-Biol. Wolfgang von Brackel  
 Kartographie: Dipl.-Ing. (FH) Karin Peucker-Göbel

Im Auftrag der:  
 Regierung der Oberpfalz  
 Emmeramsplatz 8  
 93039 Regensburg