







-  FFH-Gebietsgrenze (Feinabgrenzung auf Basis 1:5000 BayNat2000V)
- Offenlandmaßnahmen**
-  M1: Fortführung der extensiven Beweidung mit Schafen und/oder Ziegen, ggf. Pflegemahd
- M2: Gelegentliche Entbuschung bzw. Auslichtung von Gehölzaufwuchs
-  M3: Fortführung der extensiven, i.d.R. zweischürige Mahd, ggf. Beweidung
-  M4: Rücknahme des Gewässerausbaus
-  M5: Entfernen von Fichtenaufforstungen (unterer Abschnitt)
-  M6: Fortführung der bestandserhaltenden Pflege durch späte Mahd (Herbstmahd)
- M7: Gehölzaufwuchs beobachten und ggf. entfernen


Managementplan
FFH-Gebiet 6034-303 Kalktuffmoorwiese bei Wohnsdorf



Karte 3 Maßnahmen

Blatt: 1 von 1 **Kartenfertigung:** Behörde
17.09.2019

Bearbeitung:
 Amt für Ernährung, Landwirtschaft und Forsten Bamberg
 Bayerische Landesanstalt für Wald und Forstwirtschaft
 Regierung von Oberfranken



Originalmaßstab: 1:5.000

Geobasisdaten:
 Bayerische Vermessungsverwaltung (www.geodaten.bayern.de)
 Fachdaten:
 Bayerische Forstverwaltung (www.forst.bayern.de)
 Bayerisches Landesamt für Umwelt (www.lfu.bayern.de)

