






-  FFH-Gebietsgrenze (Feinabgrenzung auf Basis 1:5000 BayNat2000V)
- Offenlandmaßnahmen**
-  M1: Gelegentliche Mahd mit Entfernung des Mahdguts
- Waldmaßnahmen**
-  100 Fortführung der naturnahen Behandlung (siehe Text)
117 Totholz- und Biotopbaumanteil erhöhen
- Artmaßnahmen**
-  M1: Gelegentliche Mahd mit Entfernung des Mahdguts
M2: Abschnittsweiser Gehölzrückschnitt im 3-5-jährlichen Turnus
M3: Entwicklung beobachten


Managementplan
FFH-Gebiet 6034-302 Ehrlichbachaue bei Obernsees



Karte 3 Maßnahmen

Blatt: 1 von 1	Kartenfertigung: 17.09.2019
----------------	---------------------------------------

Bearbeitung:
 Amt für Ernährung, Landwirtschaft und Forsten Bamberg
 Bayerische Landesanstalt für Wald und Forstwirtschaft
 Regierung von Oberfranken



Originalmaßstab: 1:5.500

Geobasisdaten:
 Bayerische Vermessungsverwaltung (www.geodaten.bayern.de)
 Fachdaten:
 Bayerische Forstverwaltung (www.forst.bayern.de)
 Bayerisches Landesamt für Umwelt (www.lfu.bayern.de)

