




Teilgebiet 6024-371.01: Rammersberg, Ständelberg

Teilgebiet 6024-371.02: Mäusberg


 FFH-Gebietsgrenze
(FFH-Feinabgrenzung auf Basis 1 : 5.000 nach BayNat2000V)

Arten (Anhang II FFH-RL, im Standarddatenbogen genannt)

Blütenpflanzen
 1902, Frauenschuh *Cypripedium calceolus*
 Aufgrund der Gefahr von Ausgrabung wird das Vorkommen in der Karte nicht dargestellt

Säugetiere
 1324, Großes Mausohr (B) *Myotis myotis*
 Habitat

Arten (Anhang II FFH-RL, nicht im Standarddatenbogen genannt)

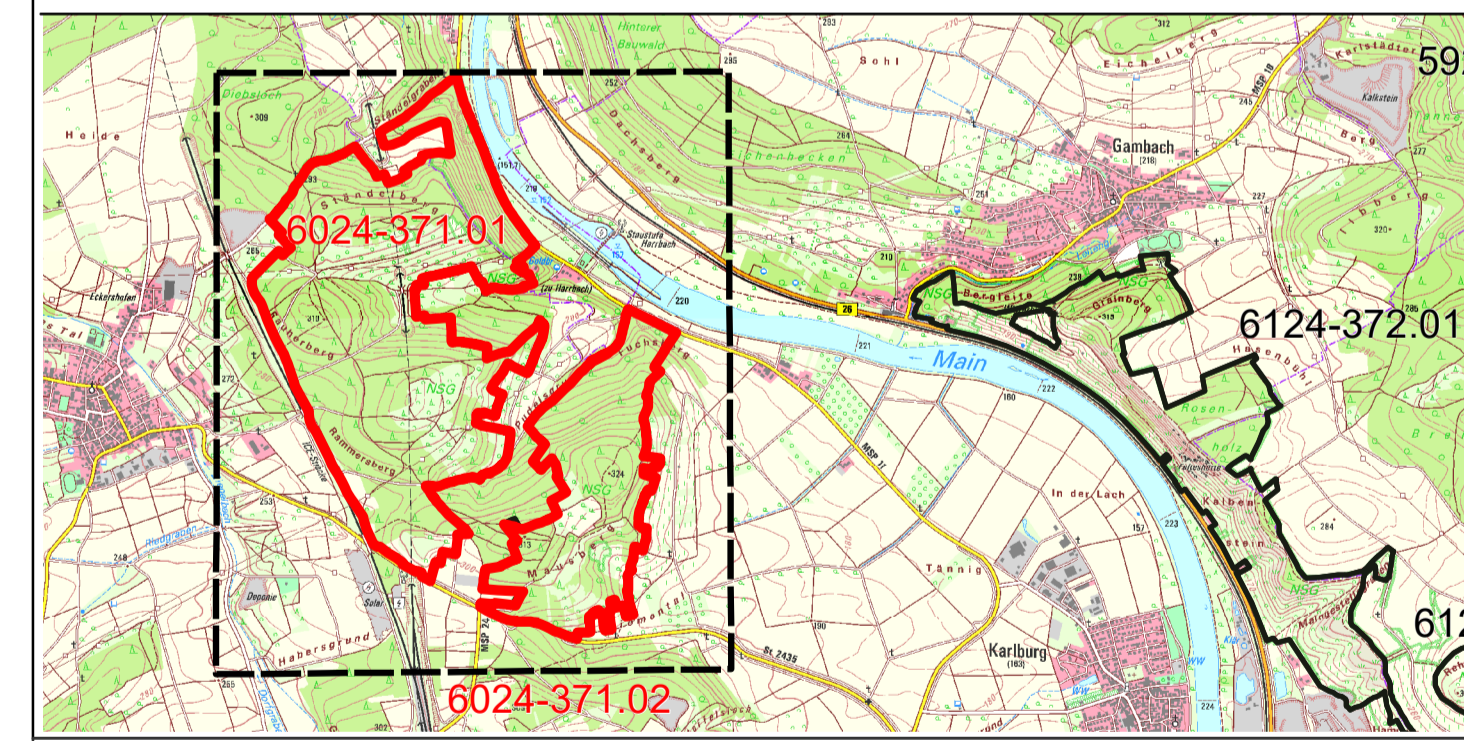
Nachfalter
 1078*, Spanische Flagge *Euplagia quadripunctaria*
 Habitat

Die Beschriftung der Offenlandflächen erfolgt einzelflächenweise und enthält die flächenbezogene Bewertung des Habitats der Art. Die Bewertung der Waldarten erfolgt jeweils für das gesamte Habitat im Gebiet. Die Gesamtbewertung der Waldarten ist in Klammern hinter der entsprechenden Schutzgutbezeichnung in der Legende genannt. Eine Bewertung für die nicht im Standarddatenbogen genannten Schutzgüter in der Zuständigkeit der Forstverwaltung erfolgt nicht. Prioritäre (vom Verschwinden bedrohte) Arten werden mit * gekennzeichnet. Die Abgrenzung der Waldflächen erfolgte nach den Vorgaben für die FFH-Kartierung, sie entspricht nicht zwingend den walddesetzlichen Vorgaben.

Bewertung des Erhaltungszustands

Sonstiges
A Erhaltungszustand hervorragend
B Erhaltungszustand gut
C Erhaltungszustand mittel bis schlecht

 Verkehrslinien



**Managementplanung
 FFH-Gebiet 6024-371
 Mäusberg, Rammersberg, Ständelberg und Umgebung**

Karte 2.2 Bestand und Bewertung - Arten (Anhang II FFH-RL)

Blatt: 1 von 1
Kartenanfertigung: 15.01.2019

Blatt:
 Regierung von Unterfranken
 Peterplatz 9
 97070 Würzburg

Auftragnehmer:
 Faust Landschaftsarchitekten
 Schustergasse 7
 97753 Karlstadt

Originalmaßstab: 1:5.500
 0 100 200 Meter

Geobasisdaten:
 Bayerische Vermessungsverwaltung (www.geodaten.bayern.de)
 Fachdaten:
 Bayerisches Landesamt für Umwelt (www.lfu.bayern.de)

