



-  FFH-Gebietsgrenze (6023-301)
(Feinabgrenzung auf Basis 1:5000, nach BayNat2000V)
-  Benachbarte FFH- / Vogelschutzgebiete

Managementplanung
FFH-Gebiet 6023-301 Naturschutzgebiet "Romberg"
 (Landkreis Main-Spessart)



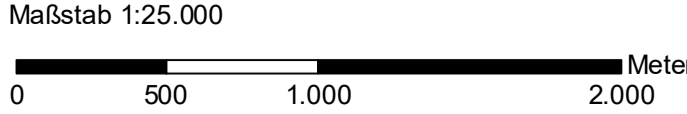
Karte 1: Übersicht

Datum: 15.12.17
 Bearbeitung: FABION GbR
 Naturschutz - Landschaft - Abfallwirtschaft
 Winterhäuser Str. 93
 97084 Würzburg
 Tel.: 093 121401 Fax: 093 1287301
 e-mail: umweltbuero@fabion.de

Auftrag: Regierung von Unterfranken
 Würzburg



Maßstab 1:25.000



0 500 1.000 2.000 Meter

Geobasisdaten: Bayerische Vermessungsverwaltung (www.geodaten.de)
 Fachdaten: Bayerisches Landesamt für Umwelt (www.lfu.bayern.de)