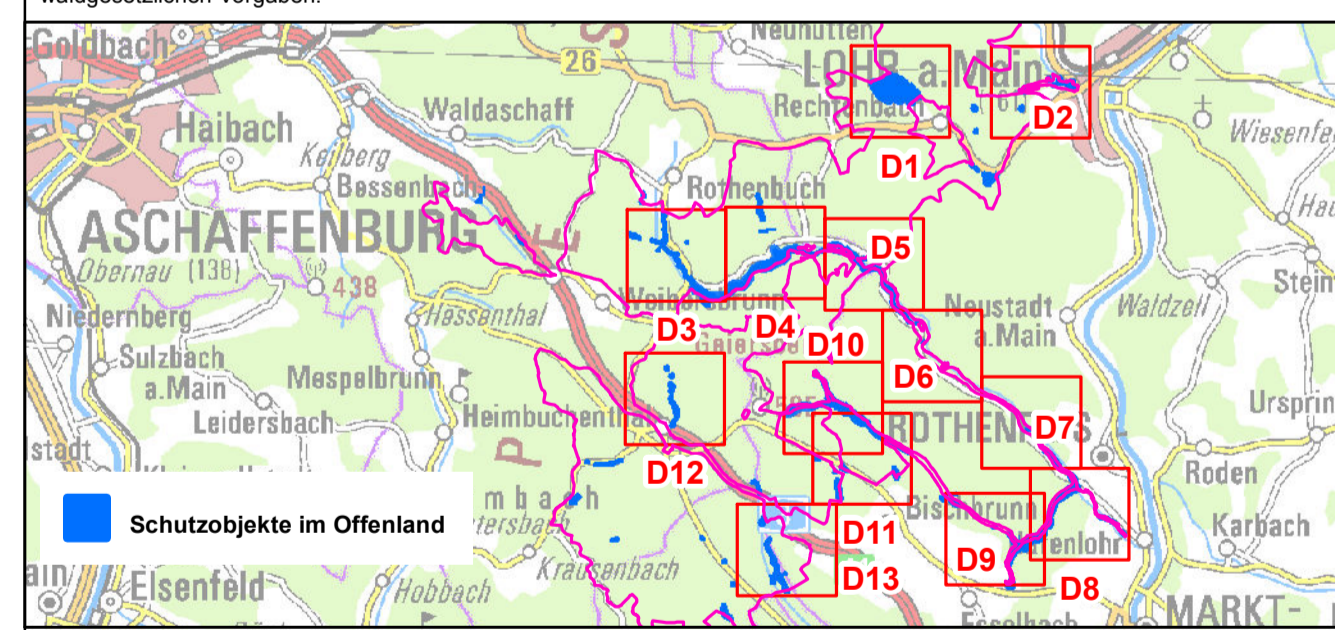




- FFH-Gebietsgrenze (Feinabgrenzung auf Basis 1:5000)
- Lebensraumtypen (im Standarddatenbogen genannt)**
- 3260, Fließgewässer mit flutender Wasservegetation
 - 6230*, Artenreiche Borstgrasrasen
 - 6430, Feuchte Hochstaudenfluren
 - 6510, Magere Flachland-Mähwiesen
 - 9110, Hainsimsen-Buchenwälder (A-)
 - 9180*, Schlucht- und Hangmischwälder (B+)
 - 91E0*, Weichholzauwälder mit Erle, Esche und Weide (B)
- Lebensraumtypen (nicht im Standarddatenbogen genannt)**
- 3130, Stillgewässer mit Pioniervegetation
 - 3150, Nährstoffreiche Stillgewässer
 - 4030, Trockene Heiden
 - 6520, Berg-Mähwiesen
 - 7140, Übergangs- und Schwingrasenmoore
 - 9160, Sternmieren-Eichen-Hainbuchenwälder

- Zusatzinformationen**
- Geschützte Biotope (soweit nicht zugleich LRT) nach § 30 BNatSchG i.V.m Art. 23 BayNatSchG (nur im Offenland dargestellt)
 - Lebensraumtyp-Komplex im Hafenohtal 3260 (10%); 91E0 (90%)

Die Beschriftung der Offenlandflächen erfolgt in der Regel einzelflächenweise und enthält die flächenbezogene Bewertung des (Haupt-)Lebensraumtyps, ggf. ein Komplexkennzeichen (K) und ggf. ein Sternchen (*) bei prioritären Lebensraumtypen. Die Gesamtbewertung der Wald-Lebensraumtypen ist in Klammern hinter der entsprechenden Schutzgutbezeichnung in der Legende genannt. Im Bereich von Detailkarten ist die Beschriftung nur in den Detailkarten eingetragen. Eine Bewertung für die nicht im Standarddatenbogen genannten Schutzgüter in der Zuständigkeit der Forstverwaltung ist nicht vorgesehen. Die Erhaltungszustände sind mit A = sehr gut, B = gut und C = mittel bis schlecht definiert. Das Sternchen (*) bedeutet: prioritär (vom Verschwinden bedrohte Lebensraumtypen). Die Abgrenzung der Waldflächen erfolgte nach den Vorgaben für die FFH-Kartierung, sie entspricht nicht zwingend den walddesetzlichen Vorgaben.



Managementplanung
FFH-Gebiet 6022-371 Hochspessart



 NATURA 2000

Karte 2.1 Bestand und Bewertung - Lebensraumtypen **Behörde**

Blatt: D12 von 13 Detailkarten	Kartenfertigung: 26.10.2015
--	---------------------------------------

Bearbeitung:

Amt für Ernährung, Landwirtschaft und Forsten Würzburg
 Bayerische Landesanstalt für Wald und Forstwirtschaft
 Regierung von Unterfranken



BAYERISCHE FORSTVERWALTUNG

Planungsbüro: faust-landschaftsarchitekten

Originalmaßstab: 1:5.000

Geobasisdaten:
 Bayerische Vermessungsverwaltung (www.geodaten.bayern.de)
 Fachdaten:
 Bayerische Forstverwaltung (www.forst.bayern.de)
 Bayerisches Landesamt für Umwelt (www.lfu.bayern.de)

0 50 100 150 200 Meter


 N