












# Managementplan FFH-Gebiet 6020-301

Streuobstwiesen zwischen Erbig und Bischberg

## Karte 3: Ziele & Maßnahmen

-  Fortsetzung der extensiven Mähnutzung, ggf. randliche Entbuschung
-  Extensive Schafbeweidung mit regelmäßiger Nachmahd, ggf. Entbuschung
-  Klärung mit Nutzer, ob Extensivierung der Bewirtschaftung möglich
-  Klärung mit Nutzer, ob Extensivierung der Pferdebeweidung möglich
-  Hecken zurückschneiden und Teilentbuschung bei betroffenen FFH-LRT
-  Rainfarn durch frühe Mahd zurückdrängen
-  Heideflächen pflegen und ggf. erweitern bzw. wiederherstellen
-  Weg wieder befahrbar machen (zur Vermeidung der Befahrung angrenzender Flächen)
-  Wildfütterung entfernen
-  Infotafel aufstellen
-  FFH-Gebietsgrenze

Geobasisdaten: Bayerische Vermessungsverwaltung ([www.geodaten.bayern.de](http://www.geodaten.bayern.de))  
 Fachdaten: Bayerisches Landesamt für Umwelt ([www.lfu.bayern.de](http://www.lfu.bayern.de))  
 Bayerische Forstverwaltung ([www.forst.bayern.de](http://www.forst.bayern.de))

Maßstab 1:10.000 DIN A3 Stand: 12/2004



Kartografische Überarbeitung 12/2007  
 Regierung von Unterfranken  
 Bearbeiter: M. Berg, M. Wessels, C. Beyer



Kartierung und kartografischer Entwurf  
 Fraxinus GbR  
 Forstgraben 20, 63776 Mömbris  
 Tel.: 06029 / 99 56 44  
 email: alex.vorbeck@fraxinus.info  
 Bearbeiter: A. Vorbeck, Dr. U. Windisch