




Managementplan FFH-Gebiet 6020-301


Streuobstwiesen zwischen Erbig und Bischberg

Karte 2: Bestand & Bewertung der FFH-Lebensraumtypen

Im Standarddatenbogen aufgeführte Lebensraumtypen:


Magere Flachland-Mähwiesen (LRT 6510)


 Erhaltungszustand A (hervorragend)


 Erhaltungszustand B (gut)

Im Standarddatenbogen nicht aufgeführte Lebensraumtypen:

Trockene europäische Heiden (LRT 4030)

 Erhaltungszustand B (gut)

 Erhaltungszustand C (mittel bis schlecht)

 FFH-Gebietsgrenze

Geobasisdaten: Bayerische Vermessungsverwaltung (www.geodaten.bayern.de)
 Fachdaten: Bayerisches Landesamt für Umwelt (www.lfu.bayern.de)
 Bayerische Forstverwaltung (www.forst.bayern.de)

Maßstab 1:10.000 DIN A3 Stand: 12/2004



kartografische Überarbeitung 12/2007, RUF
 Regierung von Unterfranken
 Bearbeiter: M. Berg, M. Wessels, C. Beyer



Kartierung und kartografischer Entwurf
 Fraxinus GbR
 Forstgraben 20, 63776 Mömbris
 Tel.: 06029 / 99 56 44
 email: alex.vorbeck@fraxinus.info
 Bearbeiter: A. Vorbeck, Dr. U. Windisch