

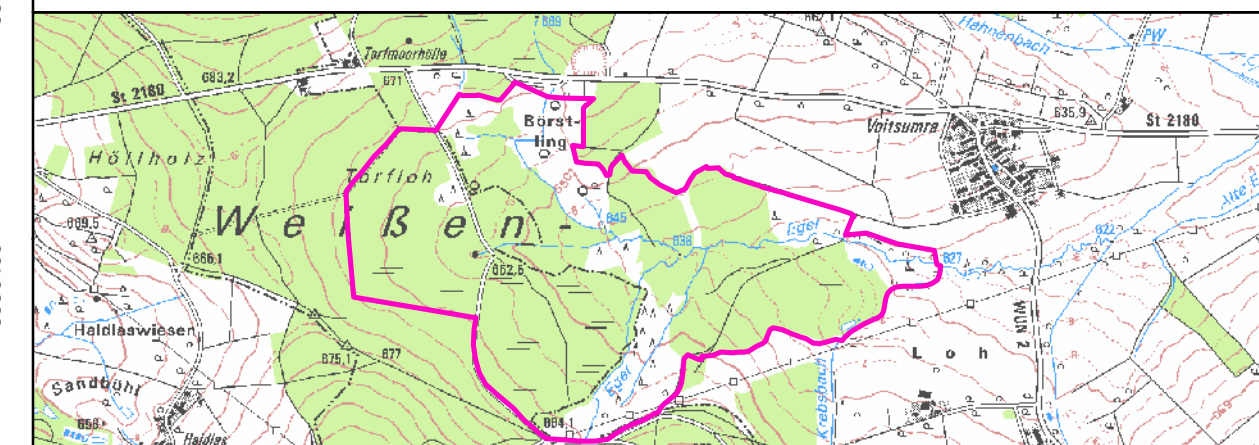
- FFH-Gebietsgrenze (Feinabgrenzung)
- Lebensraumtypen (im Standard-Datenbogen genannt)**
- 6430, Feuchte Hochstaudenfluren
 - 7120, Geschädigte Hochmoore
 - 6230*, Artenreiche Borstgrasrasen
 - 6510, Magere Flachland-Mähwiesen
 - 7120, Geschädigte Hochmoore
 - 7140, Übergangs- und Schwingrasenmoore
 - 91D0*, Moorwälder (C)
 - 91D1*, Birken-Moorwälder (B)
 - 91D3*, Bergkiefern-Moorwälder (C)
 - 91D4*, Fichten-Moorwälder (C)
 - 91E0*, Weichholzauwälder mit Erle, Esche und Weiden (B)
 - 9410, Bodensaure Nadelwälder der Bergregion (B)
- Lebensraumtypen (nicht im Standard-Datenbogen genannt)**
- 3260, Fließgewässer mit flutender Wasservegetation
 - 3160, Dystrophe Stillgewässer
 - 4030, Trockene Heiden

Die Beschriftung der Offenlandflächen kann eine gebiets eindeutige Nummer, ein Komplexkennzeichen (K), ein Kennzeichen für die Beteiligung eines prioritären Lebensraumtyp (*) und die Gesamtbewertung des Hauptlebensraumtyps enthalten.

Die Gesamtbewertung der durch die Forstverwaltung bearbeiteten Schutzobjekte ist in Klammer hinter der entsprechenden Schutzobjektbezeichnung in der Legende genannt.

Arten, die nicht im SDB aufgeführt sind, sind in der Regel nicht flächig erfasst worden.

Eine Bewertung für die nicht im Standarddatenbogen genannten Schutzobjekte in der Zuständigkeit der Forstverwaltung entfällt. Die Abgrenzung der Waldflächen erfolgte nach den Vorgaben für die FFH-Kartierung, sie entspricht nicht zwingend den waldgesetzlichen Vorgaben.




Managementplanung
FFH-Gebiet 5936-303
Torfmoorhölle



Karte 2.1 Bestand und Bewertung - Lebensraumtypen **Behörde**


Blatt: 1 von 1	Kartenfertigung: 24.06.2010
--------------------------	---------------------------------------

Bearbeiter:
 Amt für Ernährung, Landwirtschaft und Forsten Bamberg
 Bayerische Landesanstalt für Wald und Forstwirtschaft
 Regierung von Oberfranken



Planungsbüro: GFN Umweltplanung Bayreuth

Originalmaßstab: 1:5.000

0 50 100 150 200 Meter 

Geobasisdaten:
 Bayerische Vermessungsverwaltung (www.geodaten.bayern.de)
 Fachdaten:
 Bayerische Forstverwaltung (www.forst.bayern.de)
 Bayerisches Landesamt für Umwelt (ifu.bayern.de)