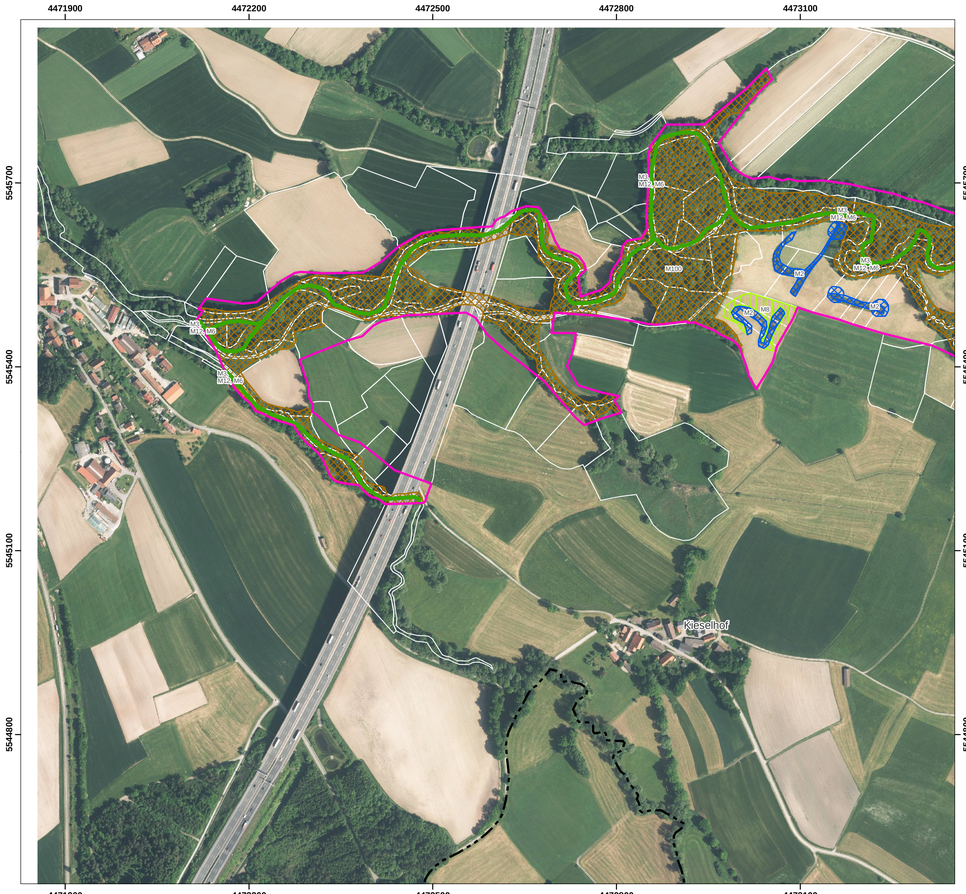

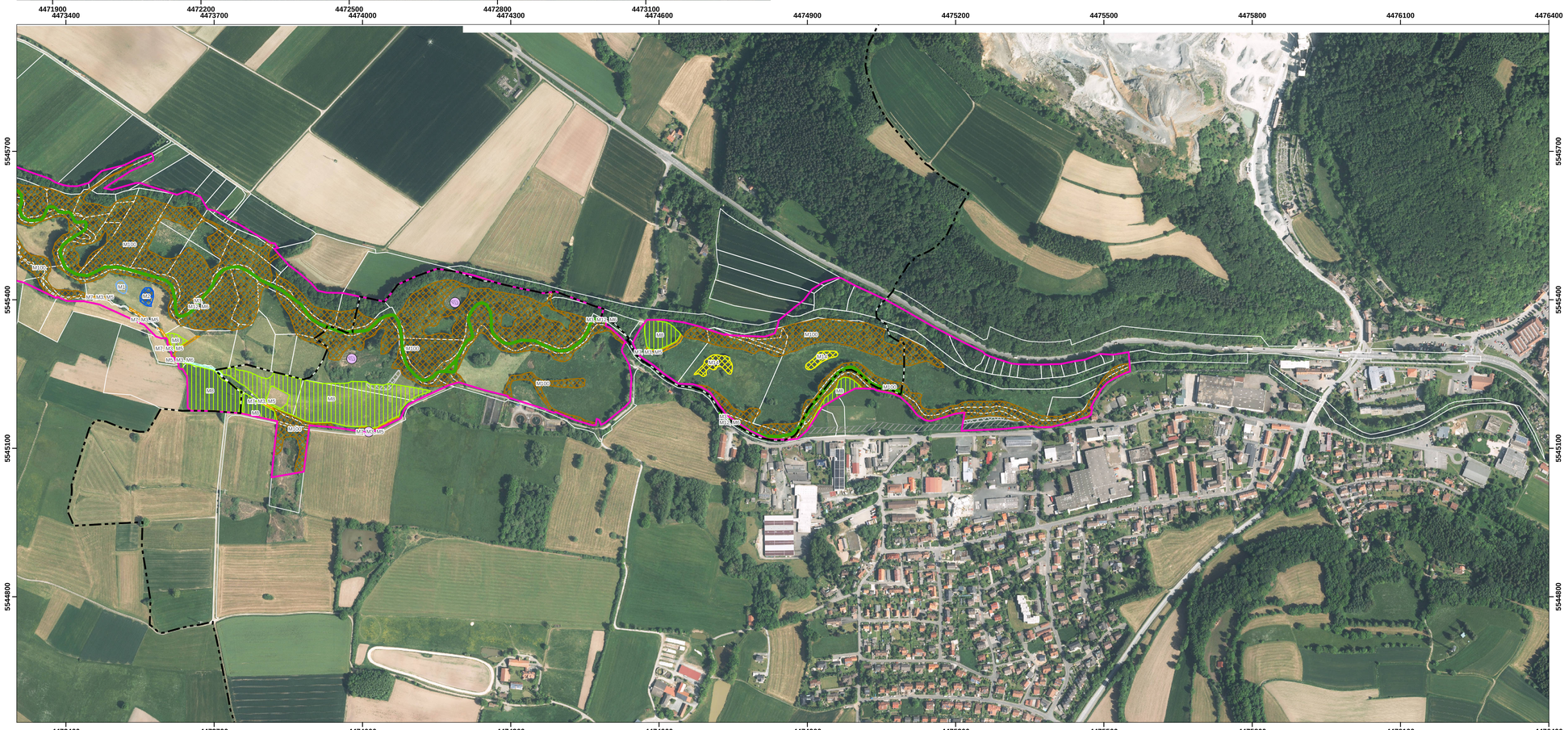

FFH-Gebietsgrenze

Landkreisgrenze Bayreuth - Kulmbach

Flurgrenze

Bauwerk Hochwasserschutz (nachrichtlich)

geplante Ausgleichsmaßnahmen des Wasserwirtschaftsamts (nachrichtlich)

Maßnahmen Offenland

M1, Wiederherstellung und Neuanlage von Stillgewässern

M2, Uferverflachung und Schaffung offener Wasserbereiche

M3, Erhalt / Schaffung bzw. Verbreiterung von Uferrandstreifen

M5, Anlage von Mäandern im Fließgewässer

M6, Vermeidung von Schadstoff-, Nährstoff- und/oder Sedimenteintrag ins Gewässer

M7, Abschnittsweise Spätsommer- oder Herbstmahd mit Abtransport des Mahdguts in Abstand von mehreren Jahren

M8, Extensive, i.d.R. zweischürige oder einschürige Mahd oder extensive Beweidung

M9, Teilflächenmahd in Schilfgebieten

M12, Erhalt der günstigen Lebensraumstrukturen

M14, Zulassen der Verlandung einzelner Gewässer

Folgende Maßnahmen wurden aus kartographischen Gründen nicht dargestellt, da sie gebietsübergreifend für alle Flächen des jeweiligen LRT bzw. der jeweiligen Art zutreffen:

M1, Wiederherstellung und Neuanlage von Stillgewässern

M4, Renaturierung von Fließgewässern

M11, Fortführung des abgestimmten fischereilichen Managements

M13, Erhaltung Landlebensraum Kammmolch

M10, Neophyten-Monitoring *(Crassula helmsii)* der Stillgewässer

M15, Beobachtung der Entwicklung der Stillgewässer

Maßnahmen Wald

M100, Fortführung der bisherigen, möglichst naturnahen Bewirtschaftung unter Beachtung der geltenden Erhaltungsziele

Folgende Maßnahmen wurden aus kartographischen Gründen nicht dargestellt, da sie gebietsübergreifend für alle Flächen des jeweiligen LRT gelten:

M490, Mülleintrag vermeiden

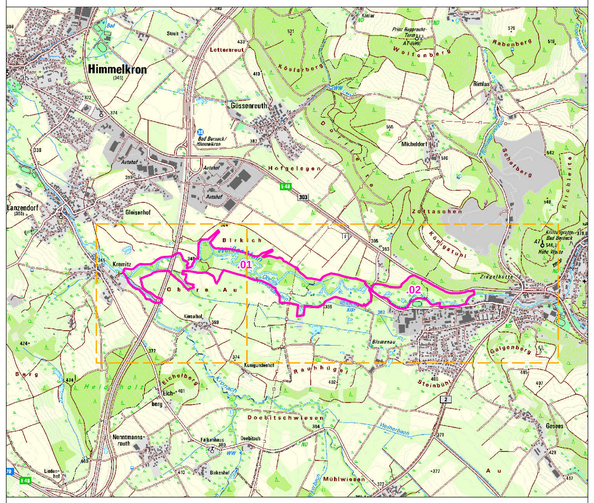

Managementplanung
FFH-Gebiet 5935-303
Blumenau bei Bad Berneck

NATURA 2000

Karte 3 Maßnahmen | **Behörde**

Blatt: 1 & 2 von 2

Kartenfertigung: Dezember 2018

Bearbeitung:

Regierung von Oberfranken

Amt für Ernährung, Landwirtschaft und Forsten (AELF) Bamberg

BAYERISCHE FORSTVERWALTUNG

Planungsbüro: ANUVA Stadt- und Umweltplanung GbR

ANUVA STADT- UND UMWELTPLANUNG

Originalmaßstab: 1:5.000

0 50 100 150 200 Meter

N

Geobasisdaten: Bayerische Vermessungsverwaltung (www.geodaten.bayern.de)

Fachdaten: Bayerisches Landesamt für Umwelt (www.lfu.bayern.de)