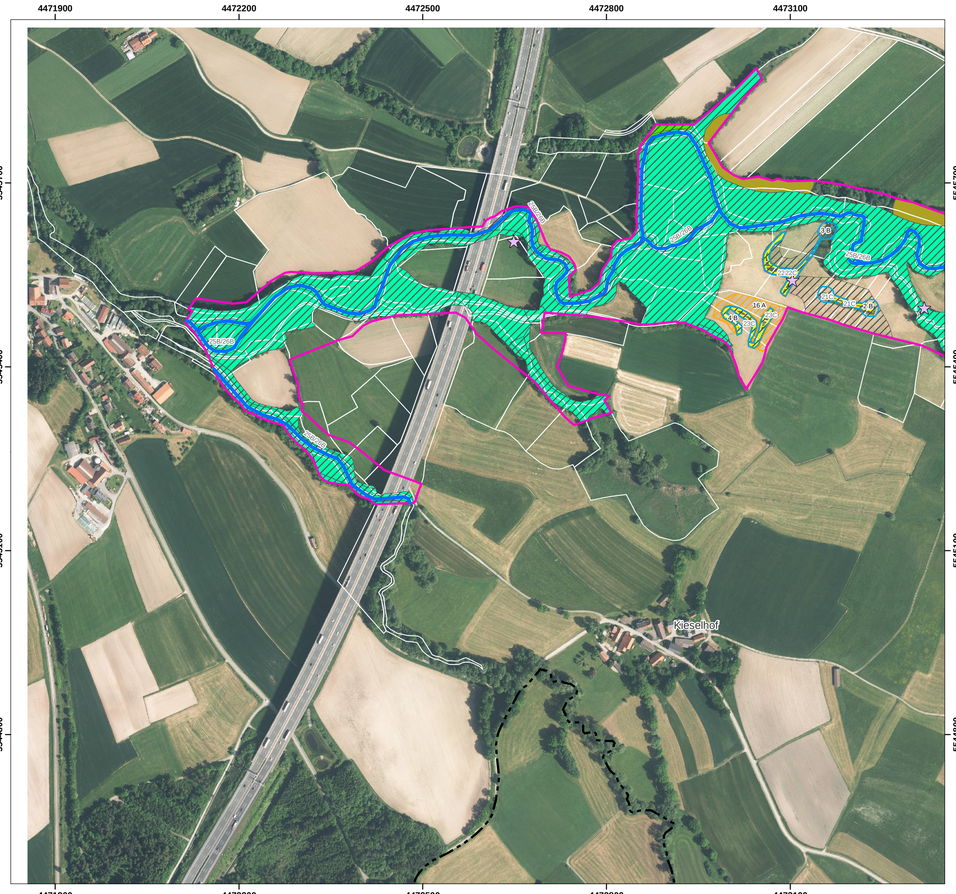

Die Beschriftung der Offenlandflächen erfolgt in der Regel einzelflächenweise und enthält eine gebietseindeutige Nummer, die flächenbezogene Bewertung des (Haupt-)Lebensraumtyps. Arten, die nicht im Standarddatenbogen aufgeführt sind, sind in der Regel nicht flächig erfasst worden. Eine Bewertung für die nicht im Standarddatenbogen genannten Schutzgüter in der Zuständigkeit der Forstverwaltung ist nicht vorgesehen.

Kurzdefinition der Erhaltungszustände sind A = sehr gut, B = gut und C = mittel bis schlecht.

Sternchen (*) = prioritär (vom Verschwinden bedrohte Lebensraumtypen und Arten).

Die Abgrenzung der Waldflächen erfolgte nach den Vorgaben für die FFH-Kartierung, sie entspricht nicht zwingend den waldgesetzlichen Vorgaben.

FFH-Gebietsgrenze

Landkreisgrenze Bayreuth - Kulmbach

Flurgrenze

Gesetzlich geschützte Biotope (§ 30 BNatSchG u. Art. 23 BayNatSchG)

Lebensraumtypen (im Standard-Datenbogen genannt)

3150, Nährstoffreiche Stillgewässer

3260, Fließgewässer mit flutender Wasservegetation

6430, Feuchte Hochstaudenfluren

6510, Magere Flachland-Mähwiesen

*91E0, Weichholzauwälder mit Erle, Esche und Weide (B)

Lebensraumtypen (nicht im Standard-Datenbogen genannt)

9110, Hainsimsen-Buchenwälder

9170, Labkraut-Eichen-Hainbuchenwälder

*9180, Schlucht- und Hangmischwälder

Arten (Anhang II FFH-RL, im Standard-Datenbogen genannt)

1C 1166, Kammmolch *(Triturus cristatus)* - Habitate mit Nachweis

1C 1166, Kammmolch *(Triturus cristatus)* - Habitate ohne Nachweis

1B/ 1096, Bachneunauge *(Lampetra planeri)* - Habitate

/1B 1163, Groppe *(Cottus gobio)* - Habitate

1014, Schmale Windelschnecke *(Vertigo angustior)* - Probefläche

2C 1014, Schmale Windelschnecke *(Vertigo angustior)* - Habitate (erloschen)

Arten (Anhang II FFH-RL, nicht Standard-Datenbogen genannt)

1337, Biber *(Castor fiber)* - Fraßspur

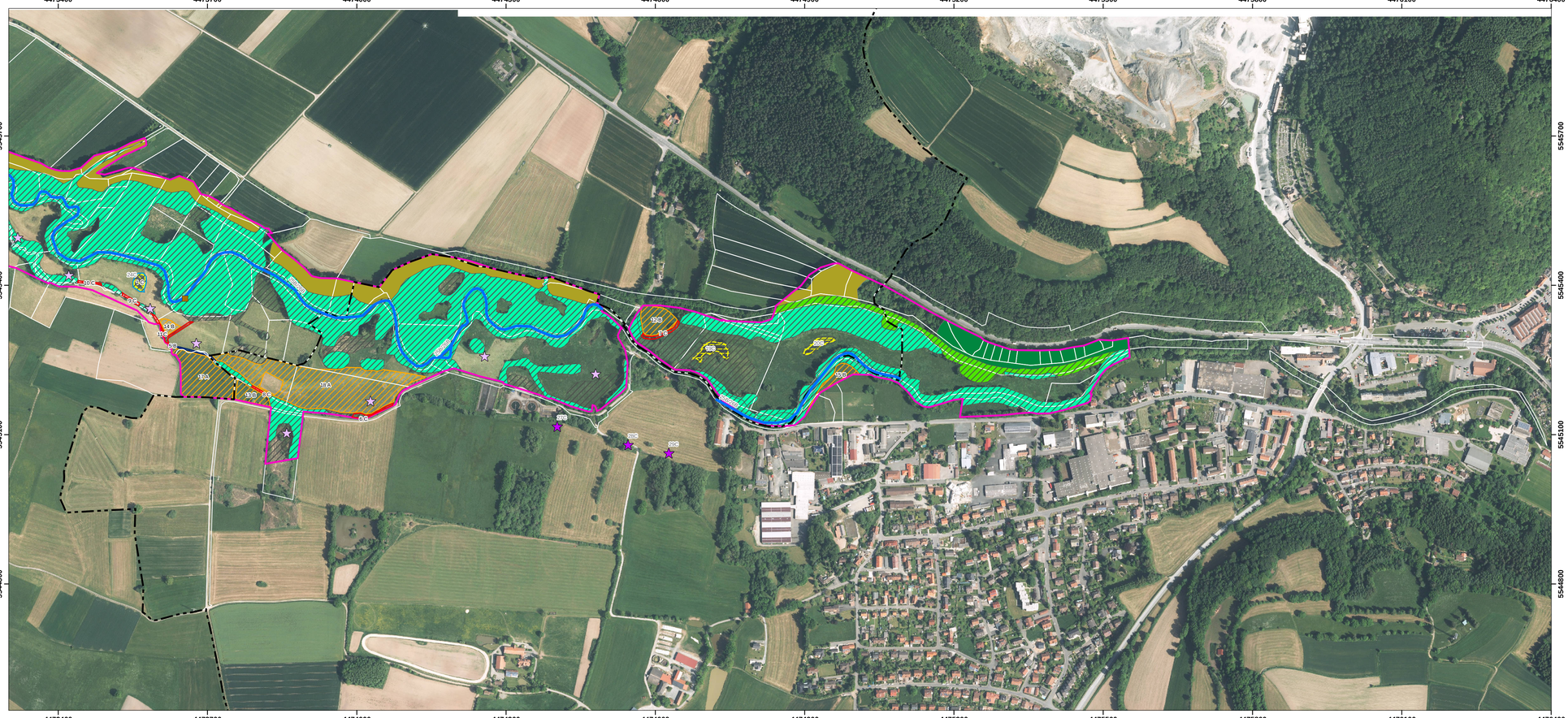

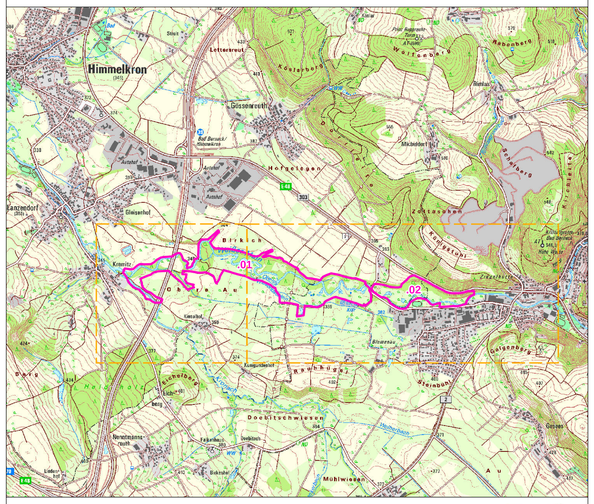

Managementplanung
FFH-Gebiet 5935-303
Blumenau bei Bad Berneck

NATURA 2000

Karte 2 Bestand und Bewertung - Lebensraumtypen / Arten (Anhang II FFH-RL) **Behörde**

Blatt:	**Kartenfertigung:**
1 & 2 von 2	Dezember 2018

Bearbeitung:

Regierung von Oberfranken

Amt für Ernährung, Landwirtschaft und Forsten (AELF) Bamberg

BAYERISCHE FORSTVERWALTUNG

Planungsbüro: ANUVA Stadt- und Umweltplanung GbR

ANUVA STADT- UND UMWELTPLANUNG

Originalmaßstab: 1:5.000

0 50 100 150 200 Meter

N

Geobasisdaten:
Bayerische Vermessungsverwaltung (www.geodaten.bayern.de)

Fachdaten:
Bayerisches Landesamt für Umwelt (www.lfu.bayern.de)