





Karte 2: Bestand und Bewertung der Lebensraumtypen nach Anhang I der FFH-Richtlinie FFH-Gebiet "5935-302 Lindauer Moor"

 FFH-Gebiet (1:5000)

Lebensraumtypen nach Anhang I der FFH-Richtlinie

-  6430 Feuchte
Hochstaudenfluren
-  6510 Magere
Flachland-Mähwiesen
-  7140 Übergangs- und
Schwingrasenmoore
-  7230 Kalkreiche
Niedermoore
-  7120 Noch renaturierungs-
fähige degradierte Hochmoore
-  3150 Nährstoffreiche
Stillgewässer
-  91E0* Auwälder mit
Schwarzerle und Esche

Nicht im SDB genannte FFH-LRT

-  7120 Noch renaturierungs-
fähige degradierte Hochmoore
-  3150 Nährstoffreiche
Stillgewässer
-  91E0* Auwälder mit
Schwarzerle und Esche

Erhaltungszustand:
A (hervorragend)
B (gut),
C (mittel bis schlecht)

Maßstab: 1:5000
Bearbeiter: M. Feulner
Datum Kartenfertigung:
11.04.2011
Datum Kartierung:
Mai-August 2007

Nutzung der Geobasisdaten
der Bayerischen
Vermessungsverwaltung;
Geobasisdaten:
© Bayerische
Vermessungsverwaltung

