






-  FFH-Gebietsgrenze (BayNatN2000-Verordnung 2016)
-  Vogelschutzgebiet 5933-471 Felsen- und Hangwälder im nördlichen Frankenjura
-  Blattsnitte
-  Naturschutzgebiete
-  Staatswald

**Managementplanung
FFH-Gebiet 5933-371 Trockenrasen, Wiesen
und Wälder um Weismain**



Karte 1 Übersicht

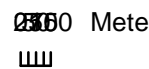
Blatt:
1 von 1

Kartenfertigung:
22.01.2018

Bearbeiter:
Amt für Ernährung, Landwirtschaft und Forsten Bamberg
Bayerische Landesanstalt für Wald und Forstwirtschaft
Regierung von Oberfranken



Originalmaßstab: 1:25.000

 0 50 100 Meter



Geobasisdaten:
Bayerische Vermessungsverwaltung (www.geodaten.bayern.de)
Fachdaten:
Bayerische Forstverwaltung (www.forst.bayern.de)
Bayerisches Landesamt für Umwelt (www.lfu.bayern.de)